Zeeuwse Deltaroute

ROUTE · ZEELAND

Van Voorne over de Brouwersdam en de Oosterscheldekering naar Walcheren: water links, water rechts, en duinen aan het eind.



routekaarten.nl/routes
zeeuwse-deltaroute
Online kaart en GPX

AFSTAND	RIJTIJD	START	ETAPPES
104,9 km	2 uur 7 min zonder stops	Hellevoetsluis → Domburg	5 etappes, 58 stappen

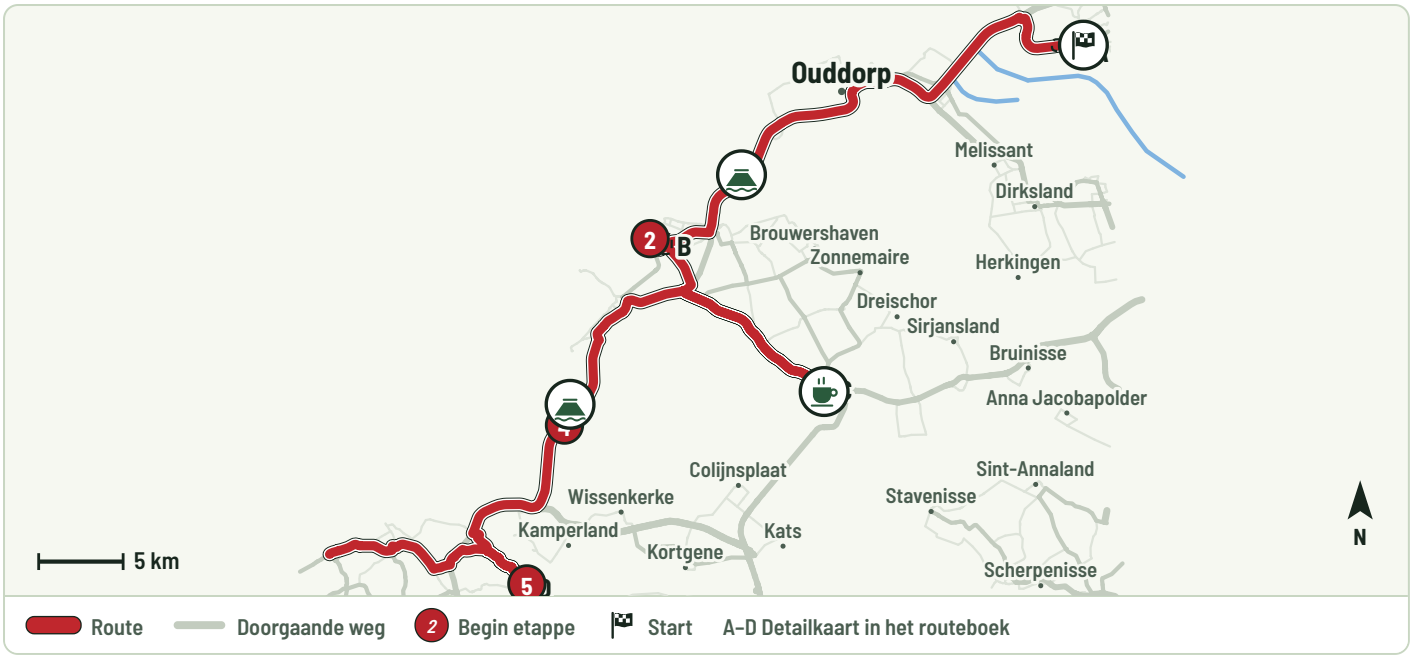

Stops onderweg

KM 27,2
Bezienswaardigheid: Brouwersdam
Dam tussen Noordzee en Grevelingenmeer met strandpaviljoens. (0,5 km van de route)

KM 51,9
Bezienswaardigheid: Zierikzee
Oude havenstad; parkeren kan aan de rand van de vesting.

KM 73,7
Bezienswaardigheid: Oosterscheldekering
De stormvloedkering, met een

Goed om te weten

In de zomer is het druk rond Renesse en Domburg. In het voor- en najaar heb je de dammen bijna voor jezelf.

Start in Hellevoetsluis bij de vesting. Op Neeltje Jans en in Domburg zijn grote parkeerterreinen.

Mooiste periode: het hele jaar; voorjaar en najaar zijn het rustigst.

Kaart en route: © OpenStreetMap-bijdragers (ODbL), berekend met BRouter. Foto: Vladimír Šiman (online), CC BY 3.0.
routekaarten.nl, nagelopen 25-11-2026.

parkeerplaats op het werkeiland Neeltje Jans. (0,7 km van de route)

Kaart en route: © OpenStreetMap-bijdragers (ODbL), berekend met BRouter. Foto: Vladimír Šiman (online), CC BY 3.0.
routekaarten.nl, nagelopen 25-11-2026.

Zo lees je het routeboek. Per stap staat de km vanaf de start, met daaronder het stuk sinds de vorige stap. In het pijltje kom je onderaan binnen (de stip) en volg je de dikke lijn; grijze lijnen zijn de andere wegen op het kruispunt. Op de rotonde staat het nummer van de afslag in de cirkel. Bij een pont staat een QR-code naar de actuele vaartijden op Pontradar. Vink af wat je gehad hebt.

1 Hellevoetsluis naar Renesse

km 0,0 tot 35,7 · 35,7 km

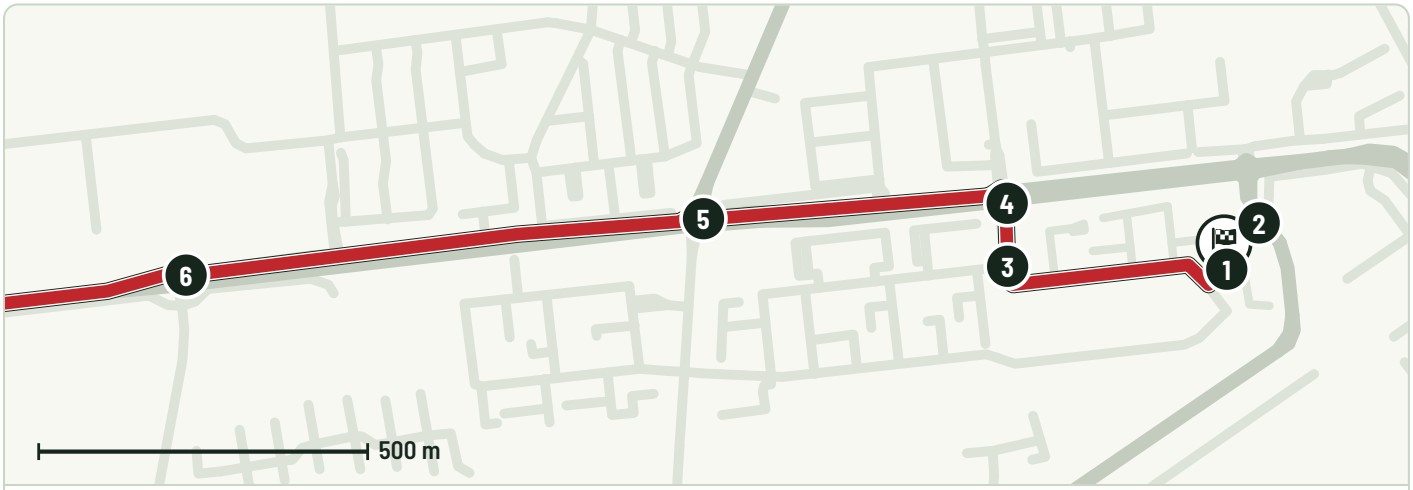

Detailkaart A · 1 stap 1 tot 6 · Route

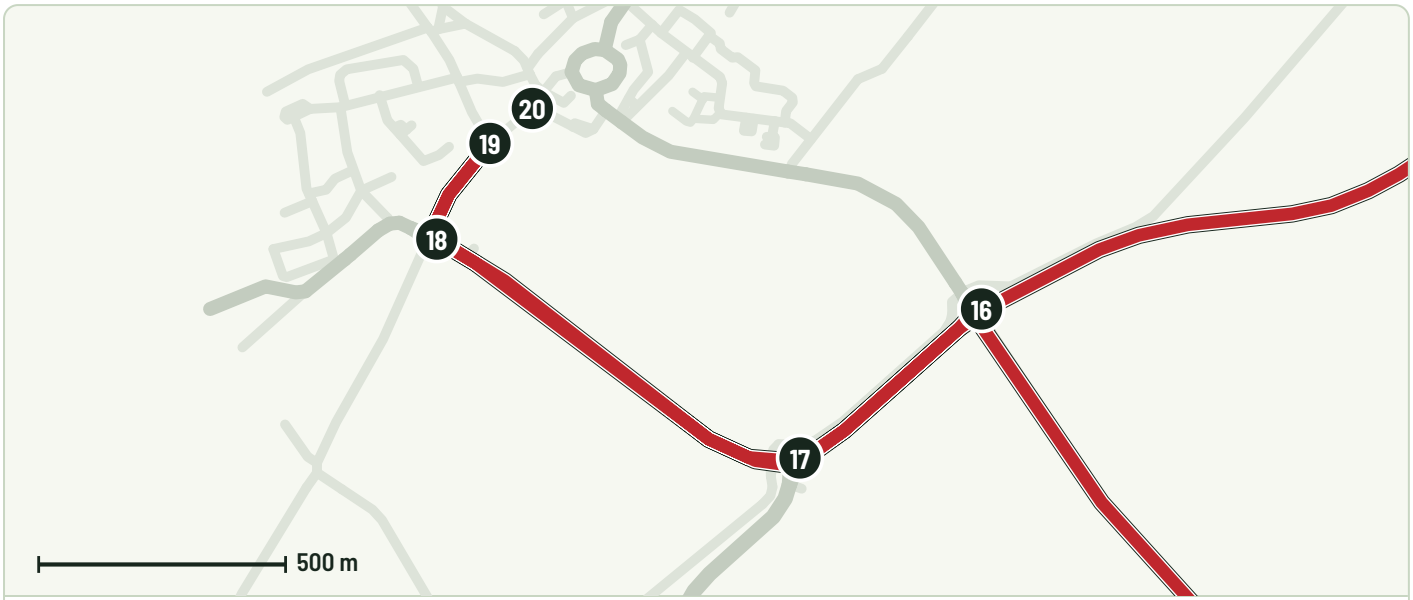

Detailkaart B · 16 stap 16 tot 20 · Route

NR	KM (+TUSSEN)	RICHTING	WAT JE DOET	GEDAAN
0	0,0		**Start in Hellevoetsluis** Start in Hellevoetsluis bij de vesting.	☐
1	0,0 +0,0		**Rechtsaf** **Herman Heijermansstraat**	☐
2	0,1 +0,1		**Rechtsaf** **Herman Heijermansstraat**	☐

Kaart en route: © OpenStreetMap-bijdragers (ODbL), berekend met BRouter. Foto: Vladimír Šiman (online), CC BY 3.0.
routekaarten.nl, nagelopen 25-11-2026.

3	0,4 +0,3		**Rechtsaf** **Isaäc da Costastraat**	☐
4	0,5 +0,1		**Rotonde, 3e afslag** **Amnesty Internationallaan**	☐
5	1,0 +0,5		**Rotonde, 2e afslag** **Amnesty Internationallaan**	☐
6	1,8 +0,8		**Rotonde, 1e afslag** **Provincialeweg**	☐
7	4,1 +2,3		**Rotonde, 2e afslag** **N497**	☐
8	5,5 +1,4		**Rechtdoor** **N57**	☐
9	5,6 +0,1		**Rotonde, 3e afslag**	☐
10	12,9 +7,3		**Rechtdoor** **N57** **Ted Jansen Plein** richting Goedereede / Ouddorp / Middelburg	☐
11	18,0 +5,1		**Rotonde, 3e afslag** **N57** richting Zierikzee / Middelburg / Grevelingenmeer / Port Zélande	☐
12	23,1 +5,1		**Rechtdoor** **N57**	☐
13	23,2 +0,1		**Rotonde, 3e afslag**	☐
	27,2		**Bezienswaardigheid: Brouwersdam** Dam tussen Noordzee en Grevelingenmeer met strandpaviljoens. (0,5 km van de route)	
14	31,4 +8,2		**Rotonde, 2e afslag** **N652**	☐
15	32,8 +1,4		**Rotonde, 2e afslag**	☐

Kaart en route: © OpenStreetMap-bijdragers (ODbL), berekend met BRouter. Foto: Vladimír Šiman (online), CC BY 3.0.
routekaarten.nl, nagelopen 25-11-2026.

NR	KM (+TUSSEN)	RICHTING	WAT JE DOET	GEDAAN
16	34,1 +1,3		Rotonde, 2e afslag N652 Lagezoom	☐
17	34,6 +0,5		Rotonde, 1e afslag R105 Roelandsweg	☐
18	35,5 +0,9		Rotonde, 1e afslag R103 Hogezoom bij tankstation AVIA Renesse	☐

2 Renesse naar Zierikzee

km 35,7 tot 51,9 · 16,2 km

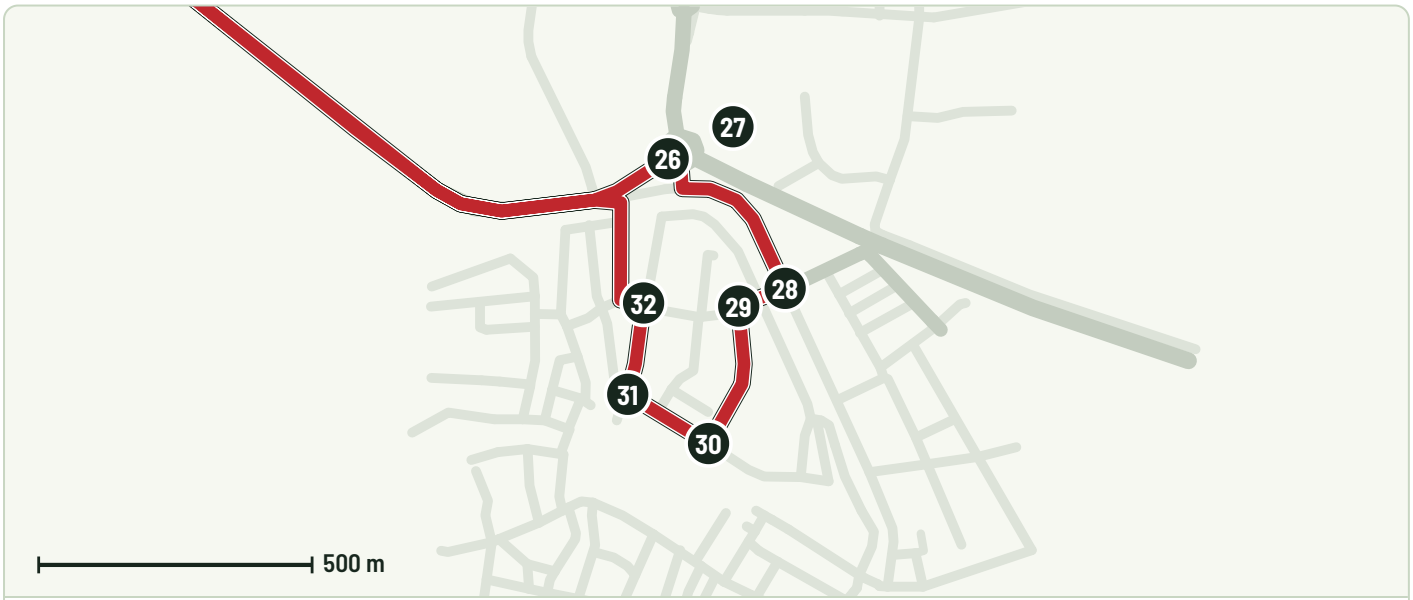

Detailkaart C · 26 stap 26 tot 32 · Route

NR	KM (+TUSSEN)	RICHTING	WAT JE DOET	GEDAAN
19	35,7 +0,2		Scherp linksaf R103 Hogezoom	☐
20	35,9 +0,2		Rotonde, 3e afslag R105 Roelandsweg bij tankstation AVIA Renesse	☐
21	36,8 +0,9		Rotonde, 2e afslag N652 Lagezoom richting Renesse / Rotterdam / Zierikzee	☐
22	37,3 +0,5		Rotonde, 1e afslag	☐
23	40,1 +2,8		Rotonde, 1e afslag N57 Dammenweg	☐

Kaart en route: © OpenStreetMap-bijdragers (ODbL), berekend met BRouter. Foto: Vladimír Šiman (online), CC BY 3.0.
routekaarten.nl, nagelopen 25-11-2026.

24	40,7 +0,6		**Rotonde, 3e afslag** N57	☐
25	45,8 +5,1		**Rotonde, 2e afslag** N59 **Provincialeweg** richting Zierikzee / Noordgouwe	☐
26	51,1 +5,3		**Rotonde, 1e afslag** **Grachtweg**	☐
27	51,2 +0,1		**Linksaf** **Grachtweg**	☐
28	51,5 +0,3		**Rechtsaf** **Jannewekken**	☐
29	51,6 +0,1		**Linksaf** **Vrije**	☐
30	51,8 +0,2		**Rechtsaf** **Hoge Molenstraat** bij de Gasthuiskerk	☐

3 Zierikzee naar Neeltje Jans

km 51,9 tot 75,0 · 23,1 km

NR	KM (+TUSSEN)	RICHTING	WAT JE DOET	GEDAAN
	51,9		**Bezienswaardigheid: Zierikzee** Oude havenstad; parkeren kan aan de rand van de vesting. (aan de route)	
31	52,0 +0,2		**Rechtsaf** **Lange Nobelstraat** bij de gedenkteken	☐
32	52,2 +0,2		**Linksaf** **Korte Nobelstraat** bij molen De Hoop	☐
33	57,5 +5,3		**Rotonde, 2e afslag** N59 **Provincialeweg**	☐
34	62,6 +5,1		**Rotonde, 3e afslag** N57	☐

Kaart en route: © OpenStreetMap-bijdragers (ODbL), berekend met BRouter. Foto: Vladimír Šiman (online), CC BY 3.0.
routekaarten.nl, nagelopen 25-11-2026.

NR	KM (+TUSSEN)	RICHTING	WAT JE DOET	GEDAAN
35	66,1 +3,5		Rotonde, 3e afslag N57	☐
36	66,8 +0,7		Rotonde, 2e afslag N57	☐
37	68,2 +1,4		Rotonde, 2e afslag N57	☐
38	68,8 +0,6		Rotonde, 2e afslag N57	☐
	73,7		**Bezienswaardigheid: Oosterscheldekering** De stormvloedkering, met een parkeerplaats op het werkeiland Neeltje Jans. (0,7 km van de route)	

4 Neeltje Jans naar Veere

km 75,0 tot 90,2 · 15,2 km

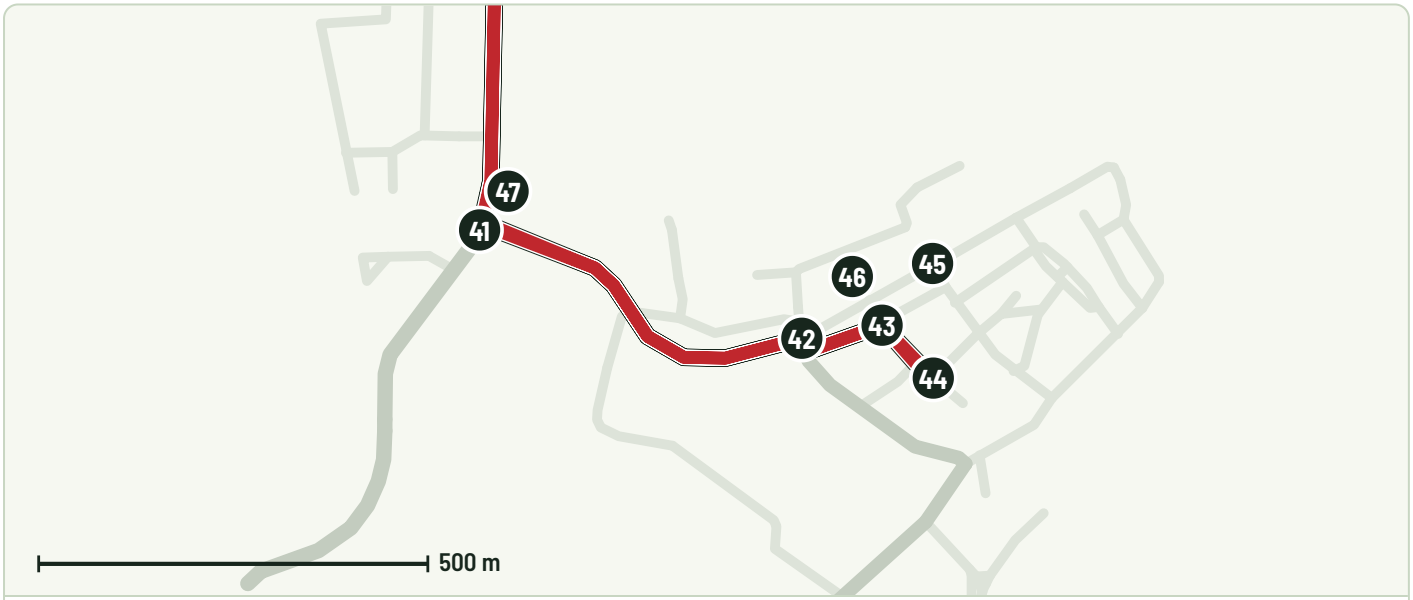

Detailkaart D · 41 stap 41 tot 47 · Route

NR	KM (+TUSSEN)	RICHTING	WAT JE DOET	GEDAAN
39	80,3 +11,5		Rotonde, 2e afslag	☐
40	84,9 +4,6		Rotonde, 3e afslag N57	☐
41	89,5 +4,6		Linksaf Langedam	☐

Kaart en route: © OpenStreetMap-bijdragers (ODbL), berekend met BRouter. Foto: Vladimír Šiman (online), CC BY 3.0.
routekaarten.nl, nagelopen 25-11-2026.

42	90,0 +0,5		**Flauw rechtsaf** Kwartierstraat	☐
43	90,1 +0,1		**Rechtsaf** Baljuwstraat	☐

5 Veere naar Domburg

km 90,2 tot 104,9 · 14,7 km

NR	KM (+TUSSEN)	RICHTING	WAT JE DOET	GEDAAN
44	90,2 +0,1		**Scherp rechtsaf** Wijngaardstraat bij gedenkteken Gedenk-Moment	☐
45	90,3 +0,1		**Linksaf** Kwartierstraat	☐
46	90,4 +0,1		**Flauw linksaf** Mijnsherenstraat	☐
47	90,9 +0,5		**Rechtsaf** Polredijk	☐
48	93,7 +2,8		**Linksaf** Rijkebuurtweg	☐
49	95,9 +2,2		**Rechtsaf** Parallelweg N57 Oost	☐
50	96,5 +0,6		**Rotonde, 2e afslag** N57	☐
51	97,5 +1,0		**Rotonde, 1e afslag** N287 Oostkapelseweg	☐
52	100,1 +2,6		**Rotonde, 2e afslag** N287 Noordweg	☐
53	100,4 +0,3		**Rechtsaf** N287 Lantsheerstraat	☐
54	100,9 +0,5		**Flauw rechtsaf** bij de Dorpskerk	☐

Kaart en route: © OpenStreetMap-bijdragers (ODbL), berekend met BRouter. Foto: Vladimír Šiman (online), CC BY 3.0.
routekaarten.nl, nagelopen 25-11-2026.

55	102,9 +2,0		**Rotonde, 2e afslag** N287	☐
56	104,9 +2,0		**Linksaf** **Kerkstraat** bij de Protestantse Kerk	☐
57	104,9 +0,0		**Aankomst in Domburg** Totaal 104,9 km.	☐

Kaart en route: © OpenStreetMap-bijdragers (ODbL), berekend met BRouter. Foto: Vladimír Šiman (online), CC BY 3.0.
routekaarten.nl, nagelopen 25-11-2026.