Vlaamse Ardennen

RONDRIT · OOST-VLAANDEREN (BE)

Een rondrit door de heuvels van de Ronde van Vlaanderen, van Oudenaarde via Ronse en Geraardsbergen naar Zottegem en Brakel.



routekaarten.nl/routes
vlaamse-ardennen
Online kaart en GPX

AFSTAND	RIJTIJD	START EN FINISH	ETAPPES
87,3 km	2 uur 23 min zonder stops	Oudenaarde	6 etappes, 45 stappen

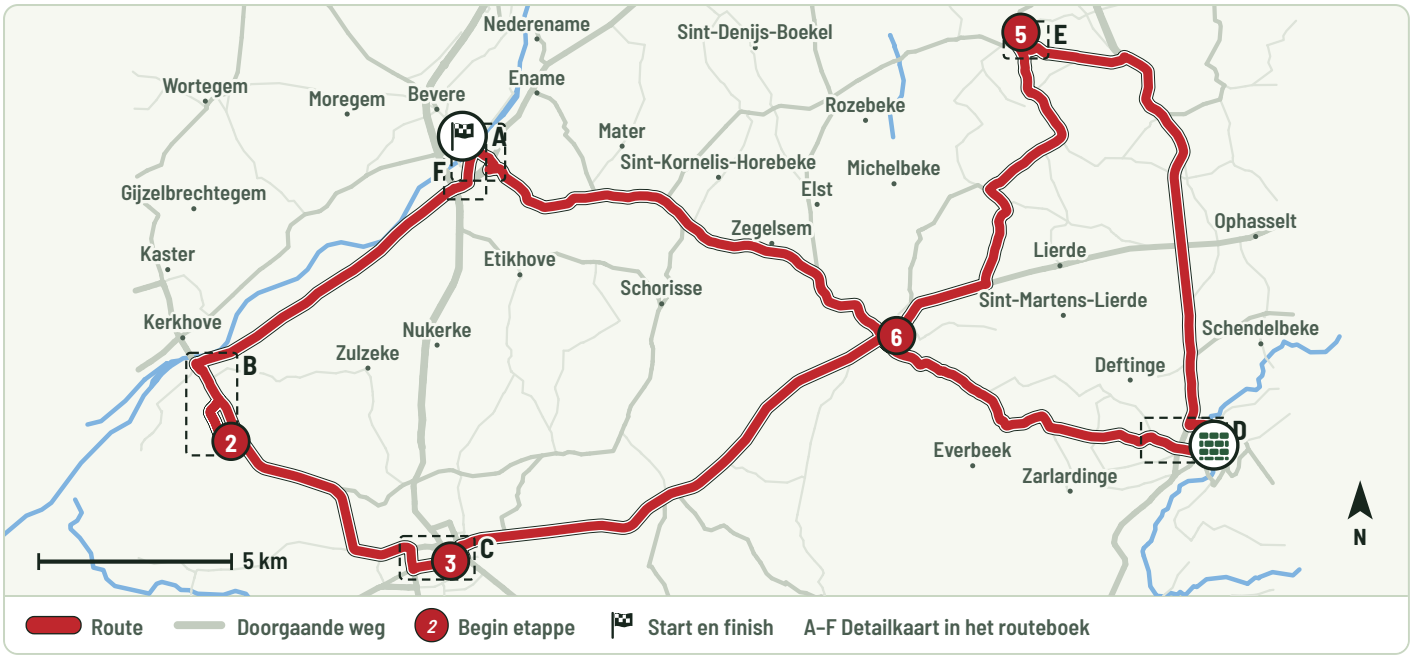

Stops onderweg

KM 0,0	**Bezienswaardigheid: Oudenaarde** Markt en stadhuis aan de Schelde.
KM 46,7	**Bezienswaardigheid: Geraardsbergen** De Muur met de kapel op de Oudenberg.

Goed om te weten

- De route rijdt om de bekende kasseihellingen heen; alleen in Ronse liggen een paar korte stukken kasseien. De Muur in Geraardsbergen is smal en steil: daar ga je beter te voet.
- Start op een parkeerterrein aan de rand van Oudenaarde. In Geraardsbergen parkeer je beneden in het centrum.
- Mooiste periode: april tot en met oktober.

Kaart en route: © OpenStreetMap-bijdragers (ODbL), berekend met BRouter. Foto: Schepens, Annelies, CC BY 4.0.
routekaarten.nl, nagelopen 25-11-2026.

Zo lees je het routeboek. Per stap staat de km vanaf de start, met daaronder het stuk sinds de vorige stap. In het pijltje kom je onderaan binnen (de stip) en volg je de dikke lijn; grijze lijnen zijn de andere wegen op het kruispunt. Op de rotonde staat het nummer van de afslag in de cirkel. Bij een pont staat een QR-code naar de actuele vaartijden op Pontradar. Vink af wat je gehad hebt.

1 Oudenaarde naar Kluisbergen

km 0,0 tot 12,8 · 12,8 km

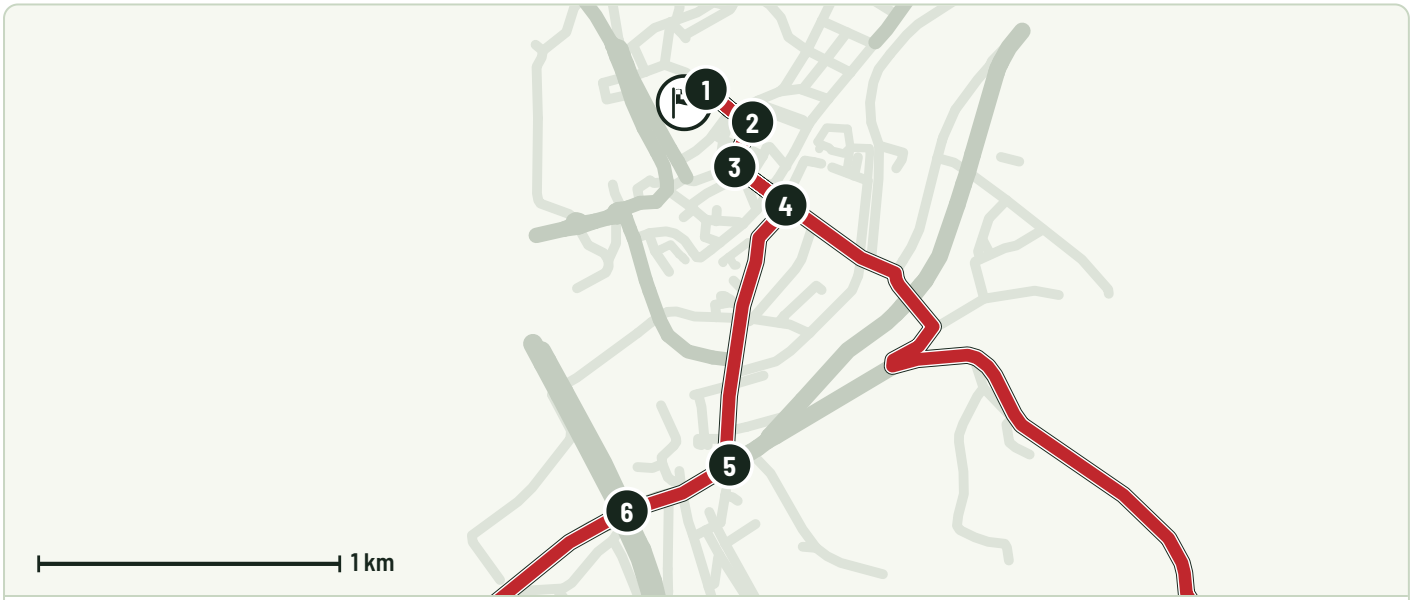

Detailkaart A · 1 stap 1 tot 6 · Route

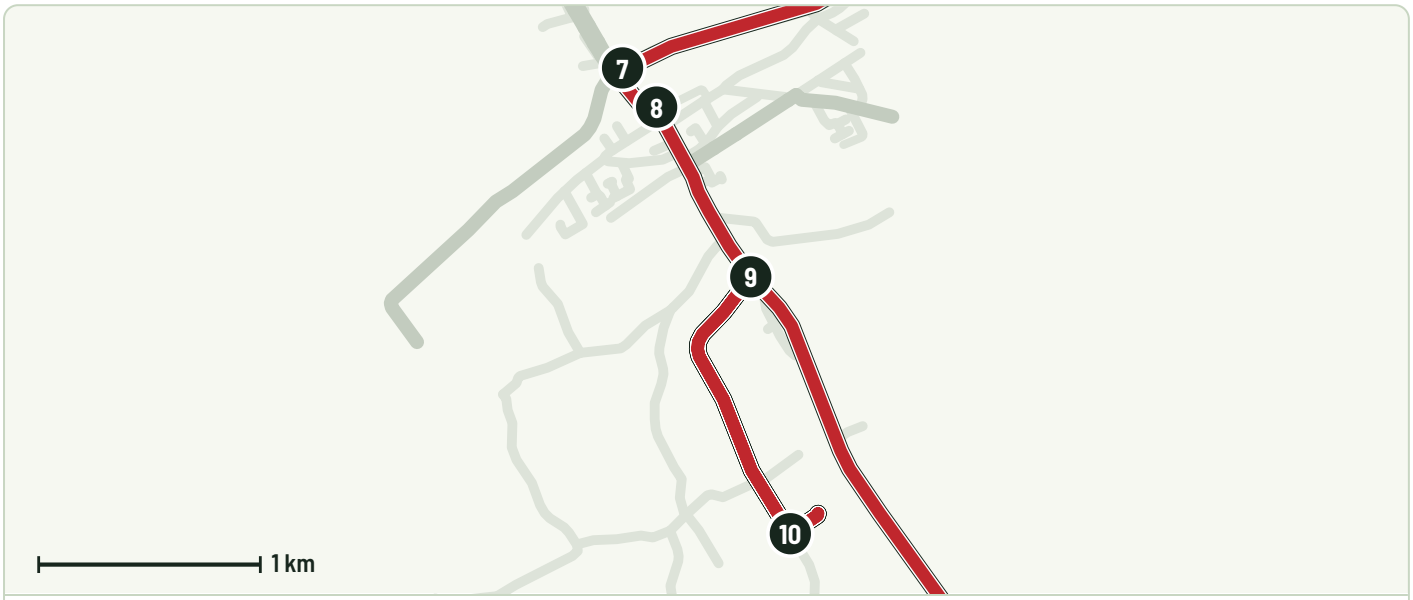

Detailkaart B · 7 stap 7 tot 10 · Route

NR	KM (+TUSSEN)	RICHTING	WAT JE DOET	GEDAAN
0	0,0		**Start in Oudenaarde** Start op een parkeerterrein aan de rand van Oudenaarde.	☐
	0,0		**Bezienswaardigheid: Oudenaarde** Markt en stadhuis aan de Schelde. (aan de route)	

Kaart en route: © OpenStreetMap-bijdragers (ODbL), berekend met BRouter. Foto: Schepens, Annelies, CC BY 4.0.
routekaarten.nl, nagelopen 25-11-2026.

1	0,1 +0,1		**Rechtsaf** Woeker	☐
2	0,3 +0,2		**Rechtsaf** Jezuietenplein	☐
3	0,4 +0,1		**Linksaf** Krekelput	☐
4	0,6 +0,2		**Rechtsaf** Louise Mariekaai	☐
5	1,6 +1,0		**Rechtsaf**	☐
6	1,9 +0,3		**Rotonde, 2e afslag**	☐
7	10,1 +8,2		**Rotonde, 3e afslag** N8	☐
8	10,4 +0,3		**Rechtsaf** bij de Onze-Lieve-Vrouw van de Carmelkerk	☐
9	11,3 +0,9		**Rechtsaf** Kieverstraat	☐
10	12,6 +1,3		**Linksaf**	☐

Kaart en route: © OpenStreetMap-bijdragers (ODbL), berekend met BRouter. Foto: Schepens, Annelies, CC BY 4.0.
routekaarten.nl, nagelopen 25-11-2026.

2 Kluisbergen naar Ronse

km 12,8 tot 23,1 · 10,3 km

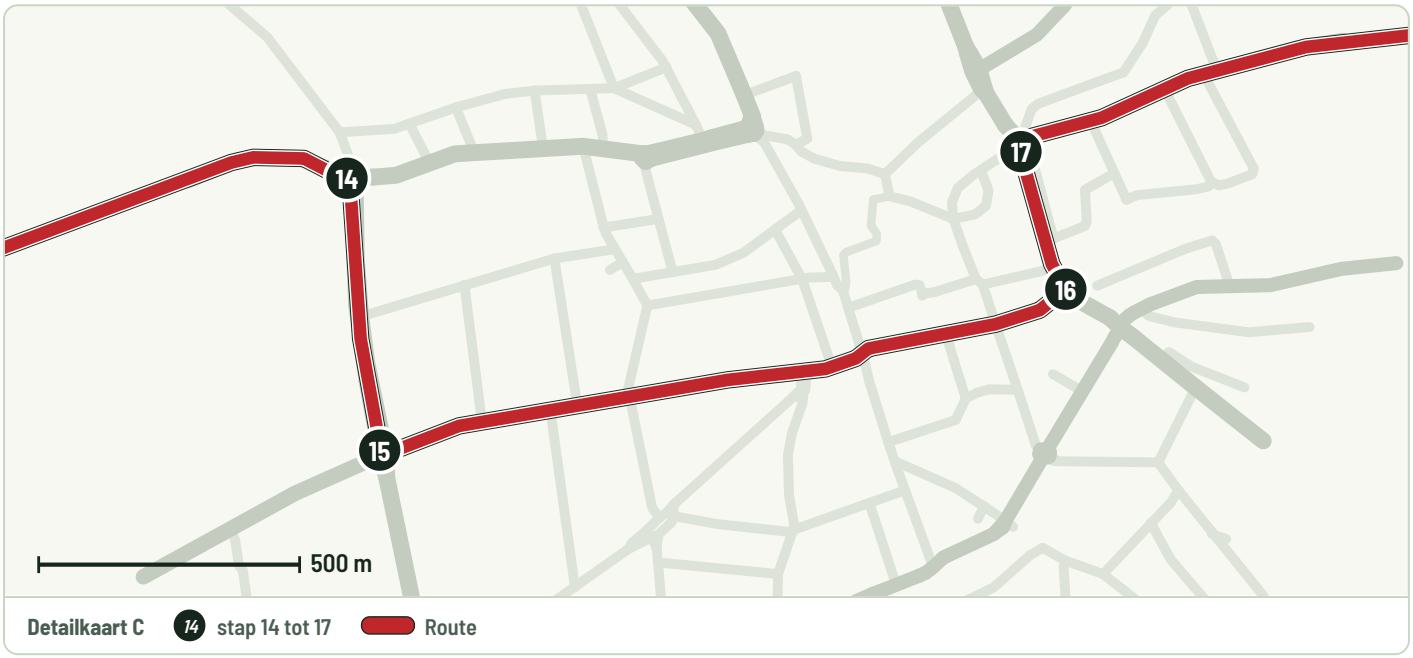

NR	KM (+TUSSEN)	RICHTING	WAT JE DOET	GEDAAN
11	12,8 +0,2		Scherp linksaf	☐
12	13,0 +0,2		Rechtsaf Hoogstad	☐
13	14,3 +1,3		Rechtsaf N36 Stationsstraat	☐
14	21,5 +7,2		Rotonde, 1e afslag N36f César Snoecklaan	☐
15	22,1 +0,6		Rotonde, 3e afslag Engelsenlaan	☐

Kaart en route: © OpenStreetMap-bijdragers (ODbL), berekend met BRouter. Foto: Schepens, Annelies, CC BY 4.0.
routekaarten.nl, nagelopen 25-11-2026.

3 Ronse naar Geraardsbergen

km 23,1 tot 46,7 · 23,6 km

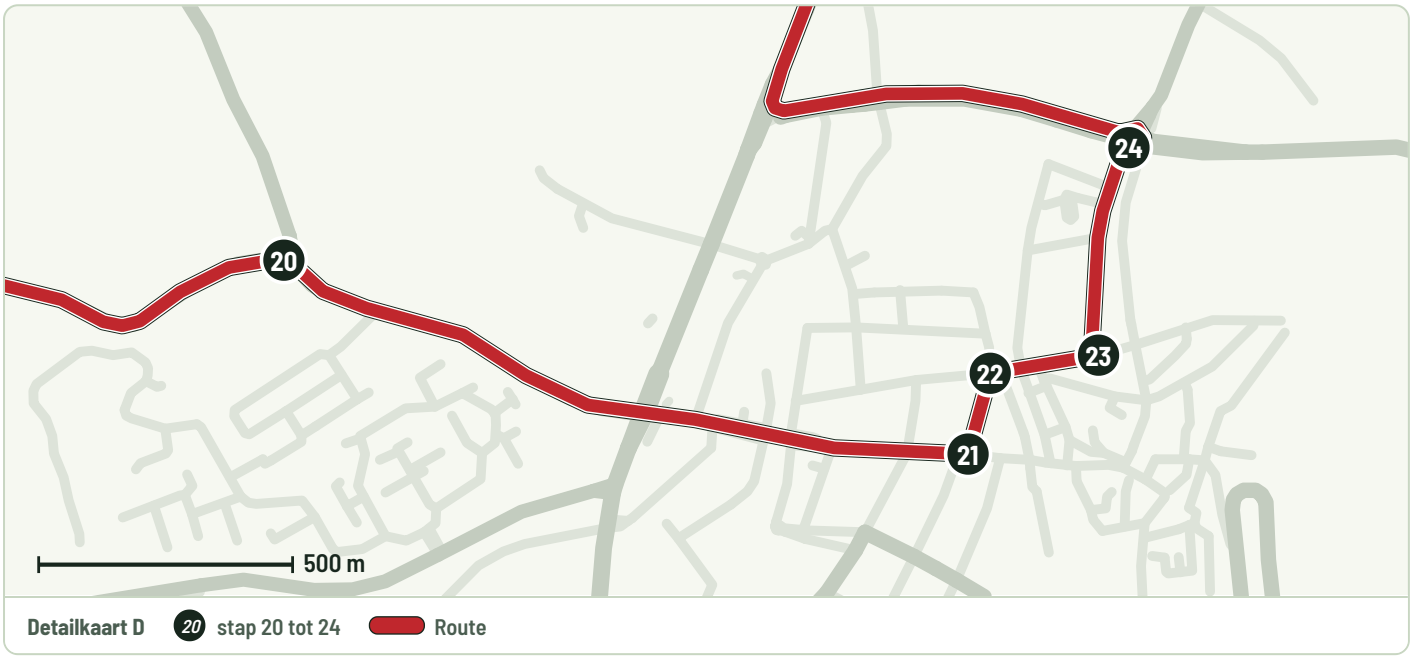

Detailkaart D · 20 stap 20 tot 24 · Route

NR	KM (+TUSSEN)	RICHTING	WAT JE DOET	GEDAAN
16	23,5 +1,4		**Linksaf** **Veemarkt**	☐
17	23,7 +0,2	2	**Rotonde, 2e afslag**	☐
18	36,5 +12,8	1	**Rotonde, 1e afslag**	☐
19	36,9 +0,4		**Flauw rechtsaf**	☐
20	44,9 +8,0		**Flauw rechtsaf** N493 **Oudenaardsestraat** richting Brakel bij tankstation Texaco	☐
21	46,3 +1,4		**Linksaf** **Wegvoeringstraat** bij de Onze-Lieve-Vrouwekerk van het Oud-Hospitaal	☐
22	46,5 +0,2		**Rechtsaf** **Denderstraat**	☐

Kaart en route: © OpenStreetMap-bijdragers (ODbL), berekend met BRouter. Foto: Schepens, Annelies, CC BY 4.0.
routekaarten.nl, nagelopen 25-11-2026.

4 Geraardsbergen naar Zottegem

km 46,7 tot 61,6 · 14,9 km

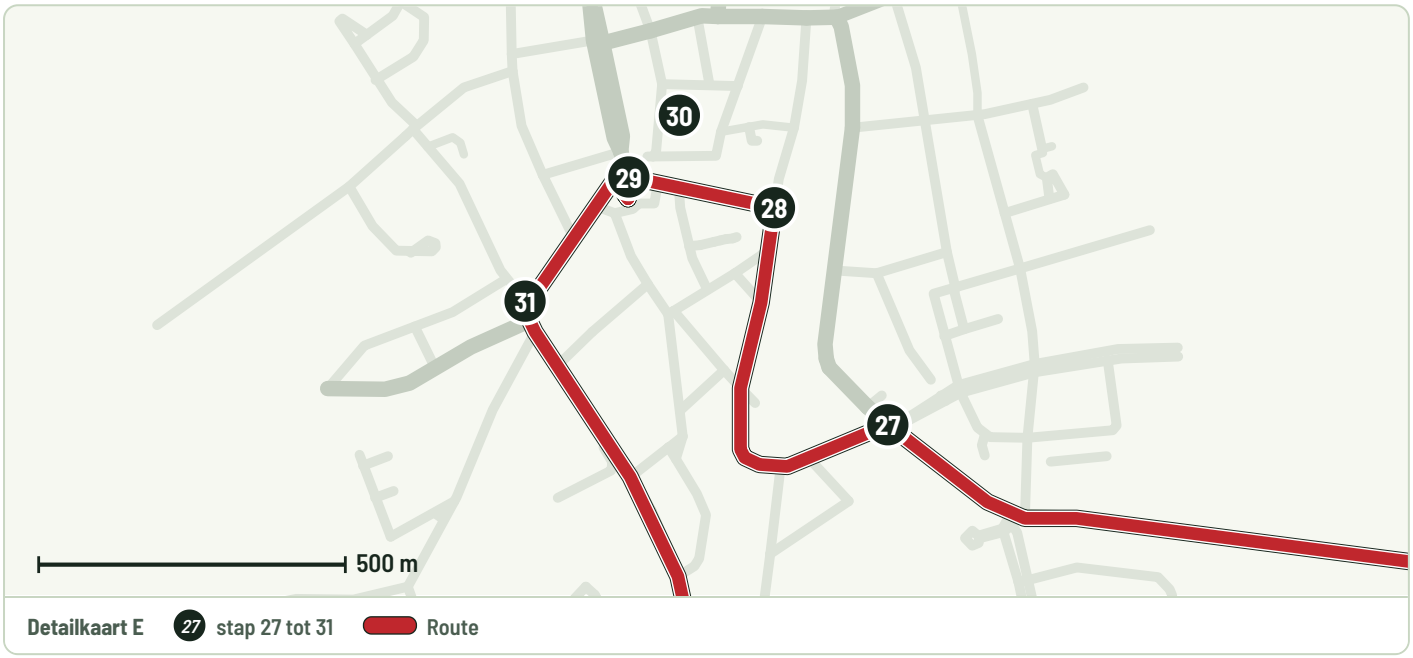

NR	KM (+TUSSEN)	RICHTING	WAT JE DOET	GEDAAN
23	46,7 +0,2		**Linksaf** **Weverijstraat** bij gemeentehuis Administratief centrum Geraardsbergen	☐
	46,7		**Bezienswaardigheid: Geraardsbergen** De Muur met de kapel op de Oudenberg. (aan de route)	
24	47,1 +0,4	3	**Rotonde, 3e afslag** **Zonnebloemstraat**	☐
25	47,9 +0,8		**Rechtsaf**	☐
26	58,3 +10,4	5	**Rotonde, 5e afslag**	☐
27	60,7 +2,4		**Linksaf** **Godveerdegemstraat**	☐
28	61,3 +0,6		**Linksaf** **Stationsstraat**	☐

Kaart en route: © OpenStreetMap-bijdragers (ODbL), berekend met BRouter. Foto: Schepens, Annelies, CC BY 4.0.
routekaarten.nl, nagelopen 25-11-2026.

5 Zottegem naar Brakel

km 61,6 tot 72,9 · 11,3 km

NR	KM (+TUSSEN)	RICHTING	WAT JE DOET	GEDAAN
29	61,6 +0,3		**Linksaf** **Markt** bij gedenkteken Egmontstandbeeld	☐
30	61,7 +0,1		**Linksaf** N462 **Hoogstraat** bij gedenkteken Egmontstandbeeld	☐
31	61,9 +0,2		**Linksaf**	☐
32	67,2 +5,3		**Linksaf** **Faliestraat**	☐
33	68,3 +1,1		**Flauw linksaf** **Bontestraat**	☐
34	70,0 +1,7		**Rechtsaf** N8 **Steenweg**	☐
35	72,6 +2,6		**Rechtdoor** N8c **Rondweg**	☐

6 Brakel naar Oudenaarde

km 72,9 tot 87,3 · 14,4 km

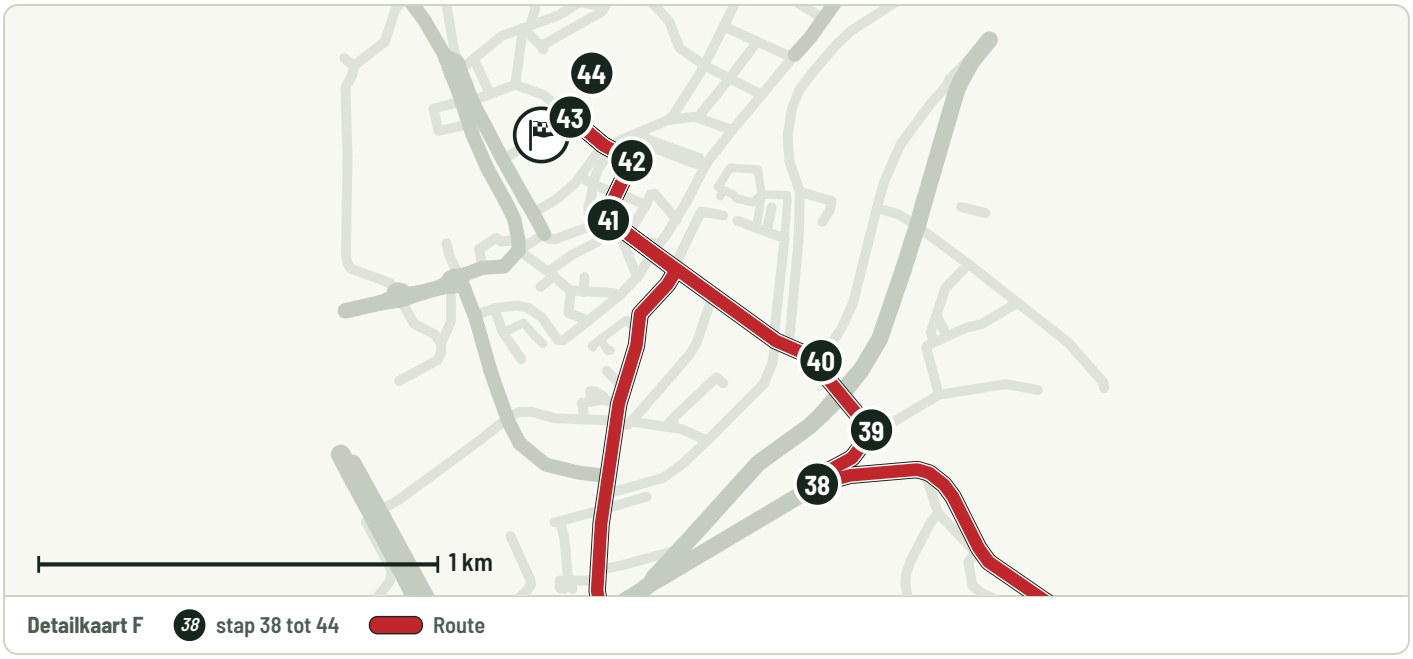

NR	KM (+TUSSEN)	RICHTING	WAT JE DOET	GEDAAN

Kaart en route: © OpenStreetMap-bijdragers (ODbL), berekend met BRouter. Foto: Schepens, Annelies, CC BY 4.0.
routekaarten.nl, nagelopen 25-11-2026.

36	73,2 +0,6		**Rechtsaf** N8c **Geraardsbergsestraat** bij tankstation Gabriëls	☐
37	73,5 +0,3		**Rotonde, 2e afslag** N8 **Herreweg**	☐
38	85,8 +12,3		**Scherp rechtsaf** **Lucien Van De Fonteynelaan**	☐
39	86,0 +0,2		**Linksaf** **Lucien Vandefonteynelaan**	☐
40	86,2 +0,2		**Flauw linksaf** **Bergstraat**	☐
41	86,9 +0,7		**Rechtsaf** **Jezuietenplein**	☐
42	87,0 +0,1		**Linksaf** **Woeker**	☐
43	87,2 +0,2		**Linksaf** **Kattestraat**	☐
44	87,3 +0,1		**Aankomst in Oudenaarde** Totaal 87,3 km.	☐

Kaart en route: © OpenStreetMap-bijdragers (ODbL), berekend met BRouter. Foto: Schepens, Annelies, CC BY 4.0.
routekaarten.nl, nagelopen 25-11-2026.