Veluwezoom en IJsselvallei

RONDRIT · GELDERLAND

Vanuit Arnhem over de Posbank door bos en heide van de Veluwezoom, langs de IJssel naar Brummen en via Loenen en Beekbergen terug.



routekaarten.nl/routes/veluwezoom-en-ijsselvallei
Online kaart en GPX

AFSTAND	RIJTIJD	START EN FINISH	ETAPPES
74,0 km	1 uur 53 min zonder stops	Arnhem	6 etappes, 50 stappen

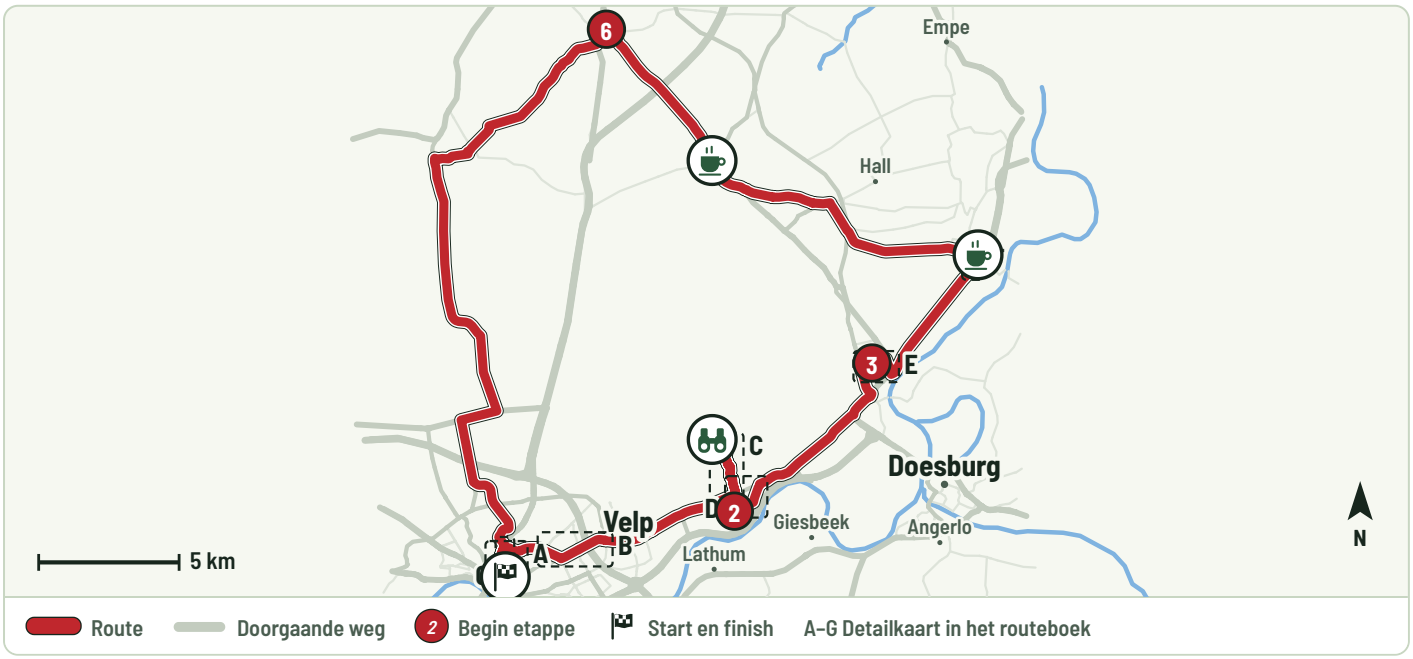

Stops onderweg

KM 12,7

Uitzicht: Posbank
Uitzichtpunt over de heide en de IJsselvallei, met parkeerplaats en paviljoen.

KM 30,3

Bezienswaardigheid: Brummen
Dorp bij de IJssel met landgoederen eromheen.

Goed om te weten

- In het Nationaal Park Veluwezoom gelden op sommige wegen lagere snelheden en liggen drempels.
- Houd rekening met wild, vooral in de schemering.
- Start in Arnhem-Noord of rij direct naar de parkeerplaats bij het paviljoen op de Posbank.
- Mooiste periode: het hele jaar, en het mooist in augustus als de heide bloeit.

Kaart en route: © OpenStreetMap-bijdragers (ODbL), berekend met BRouter. Foto: Michielverbeek, CC BY 4.0.
routekaarten.nl, nagelopen 25-11-2026.

KM
41,4

Bezienswaardigheid: Loenen
Rustige bosweg naar de Loenense waterval.

Kaart en route: © OpenStreetMap-bijdragers (ODbL), berekend met BRouter. Foto: Michielverbeek, CC BY 4.0.
routekaarten.nl, nagelopen 25-11-2026.

Zo lees je het routeboek. Per stap staat de km vanaf de start, met daaronder het stuk sinds de vorige stap. In het pijltje kom je onderaan binnen (de stip) en volg je de dikke lijn; grijze lijnen zijn de andere wegen op het kruispunt. Op de rotonde staat het nummer van de afslag in de cirkel. Bij een pont staat een QR-code naar de actuele vaartijden op Pontradar. Vink af wat je gehad hebt.

1 Posbank naar Rheden

km 12,7 tot 15,5 · 2,8 km

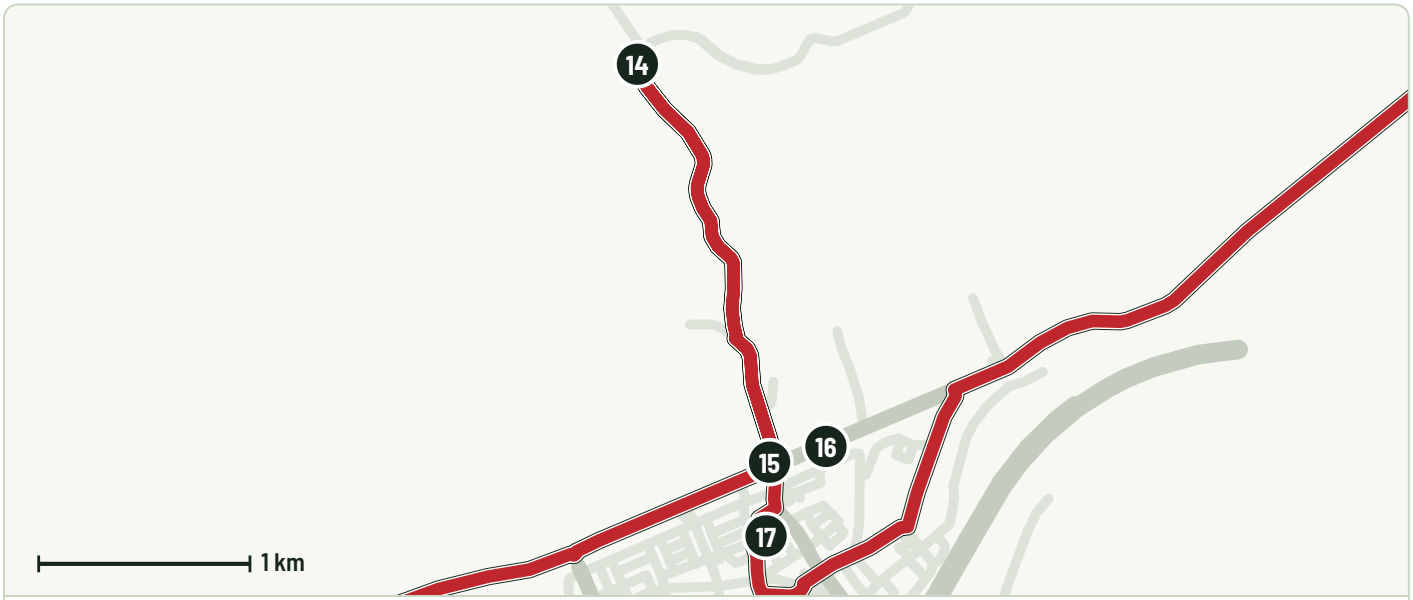

Detailkaart C · 14 stap 14 tot 17 · Route

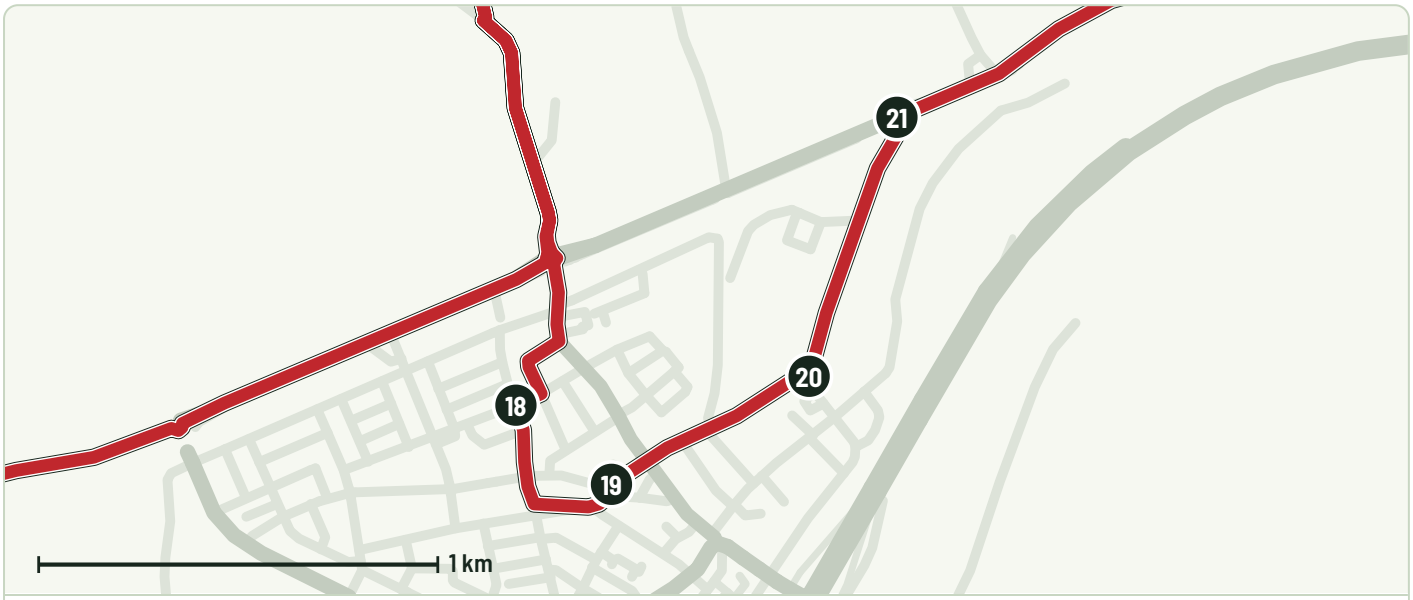

Detailkaart D · 18 stap 18 tot 21 · Route

NR	KM (+TUSSEN)	RICHTING	WAT JE DOET	GEDAAN
14	12,7 +2,2	↓	**Scherp rechtsaf** **Schietbergseweg** bij de uitzichtpunt	☐
	12,7	🔭	**Uitzicht: Posbank** Uitzichtpunt over de heide en de IJsselvallei, met parkeerplaats en paviljoen. (aan de route)	

Kaart en route: © OpenStreetMap-bijdragers (ODbL), berekend met BRouter. Foto: Michielverbeek, CC BY 4.0.
routekaarten.nl, nagelopen 25-11-2026.

NR	KM (+TUSSEN)	RICHTING	WAT JE DOET	GEDAAN
15	14,8 +2,1		**Rotonde, 2e afslag** **Groenestraat** bij de gedenkteken	☐
16	15,0 +0,2		**Rechtsaf** **De Del**	☐
17	15,2 +0,2		**Rechtsaf** **Massenweg**	☐
18	15,3 +0,1		**Linksaf** **Massenweg**	☐

2 Rheden naar Dieren

km 15,5 tot 23,7 · 8,2 km

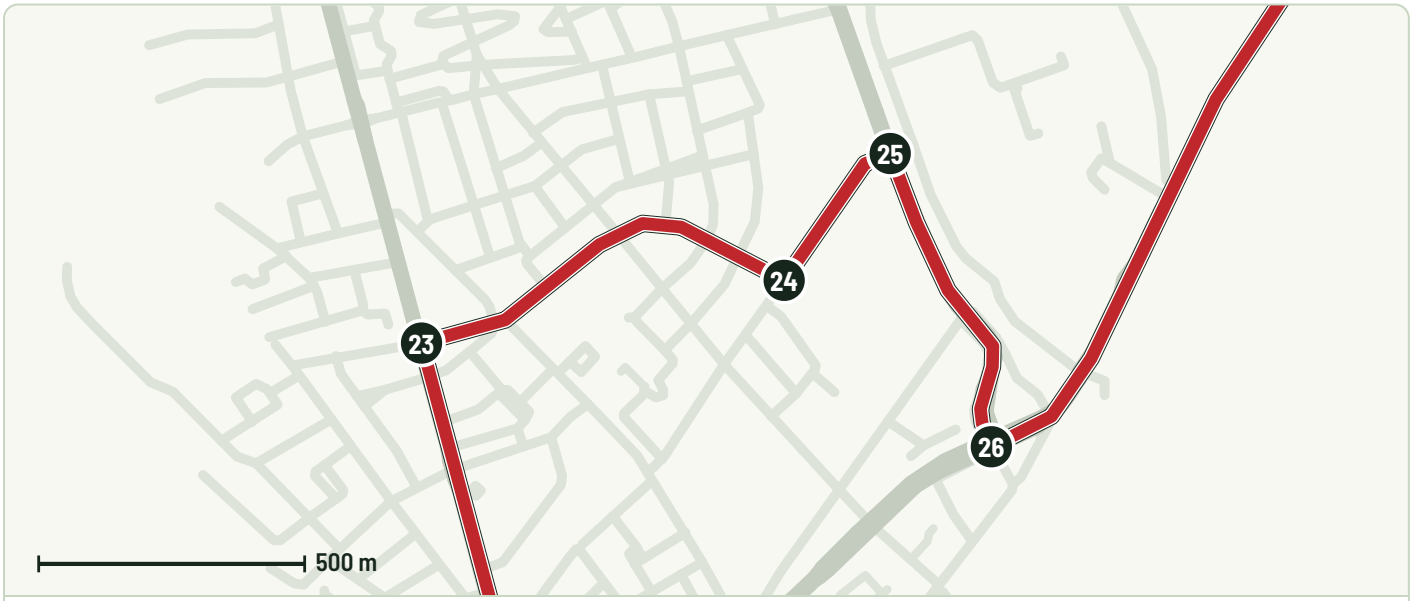

Detailkaart E · 23 stap 23 tot 26 · Route

NR	KM (+TUSSEN)	RICHTING	WAT JE DOET	GEDAAN
19	15,7 +0,4		**Flauw rechtsaf** **Arnhemseweg** bij gedenkteken De leeuw van Rheden	☐
20	16,3 +0,6		**Flauw linksaf** **Havelandseweg**	☐
21	17,0 +0,7		**Flauw rechtsaf** **Arnhemsestraatweg**	☐
22	21,3 +4,3		**Linksaf** N348 **Ellecomsedijk**	☐

Kaart en route: © OpenStreetMap-bijdragers (ODbL), berekend met BRouter. Foto: Michielverbeek, CC BY 4.0.
routekaarten.nl, nagelopen 25-11-2026.

23	23,3 +2,0		**Rechtsaf** **Rode Kruislaan** bij de Emmauskerk	☐

3 Dieren naar Brummen

km 23,7 tot 30,3 · 6,6 km

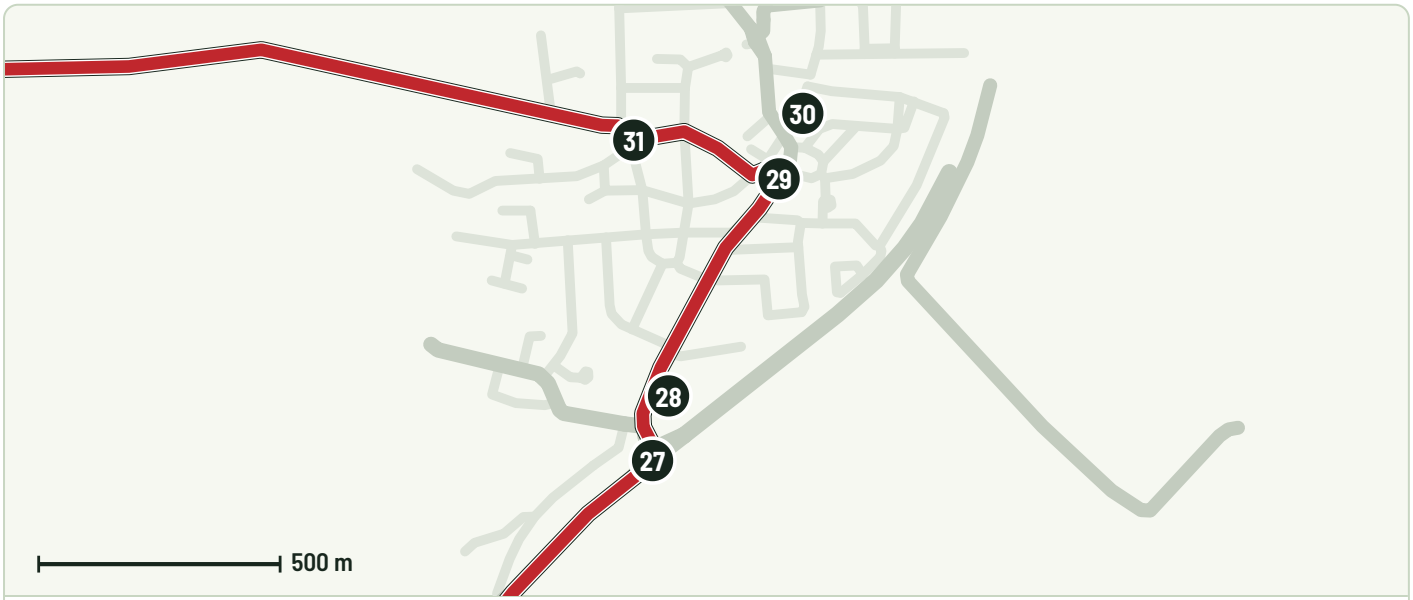

Detailkaart F · 27 stap 27 tot 31 · Route

NR	KM (+TUSSEN)	RICHTING	WAT JE DOET	GEDAAN
24	24,1 +0,8		**Linksaf** **Spankerenseweg**	☐
25	24,4 +0,3		**Rechtsaf** **N786 Kanaalweg**	☐
26	25,0 +0,6		**Linksaf** **N348 Burgemeester de Bruinstraat**	☐
27	29,6 +4,6		**Rotonde, 2e afslag** **Arnhemsestraat**	☐
28	29,7 +0,1		**Flauw rechtsaf** **Arnhemsestraat**	☐

4 Brummen naar Loenen

km 30,3 tot 41,4 · 11,1 km

NR	KM (+TUSSEN)	RICHTING	WAT JE DOET	GEDAAN
29	30,3 +0,6		**Linksaf** **Ambachtstraat**	☐

Kaart en route: © OpenStreetMap-bijdragers (ODbL), berekend met BRouter. Foto: Michielverbeek, CC BY 4.0.
routekaarten.nl, nagelopen 25-11-2026.

	30,3		**Bezienswaardigheid: Brummen** Dorp bij de IJssel met landgoederen eromheen. (aan de route)	
30	30,4 +0,1		**Flauw rechtsaf** **Ambachtstraat**	☐
31	30,7 +0,3		**Flauw rechtsaf** **Engelenburgerlaan**	☐
32	36,5 +5,8		**Linksaf** **N787** **Lageweg**	☐
33	37,1 +0,6		**Flauw rechtsaf** **Stuijvenburchstraat**	☐
34	38,6 +1,5		**Rotonde, 2e afslag** **Loenenseweg**	☐
35	39,6 +1,0		**Rotonde, 1e afslag** **N786** **Eerbeekseweg** bij gedenkteken Monument voor de Polar Bears	☐

5 Loenen naar Beekbergen

km 41,4 tot 47,6 · 6,2 km

NR	KM (+TUSSEN)	RICHTING	WAT JE DOET	GEDAAN
36	41,4 +1,8		**Rechtsaf** **N786** **Beekbergerweg** bij kerk PKN Loenen	☐
	41,4		**Bezienswaardigheid: Loenen** Rustige bosweg naar de Loenense waterval. (aan de route)	
37	44,7 +3,3		**Rechtdoor** **N786** **Loenenseweg**	☐
38	47,3 +2,6		**Linksaf** **Dorpstraat**	☐

Kaart en route: © OpenStreetMap-bijdragers (ODbL), berekend met BRouter. Foto: Michielverbeek, CC BY 4.0.
routekaarten.nl, nagelopen 25-11-2026.

6 Beekbergen naar Arnhem

km 47,6 tot 74,0 · 26,4 km

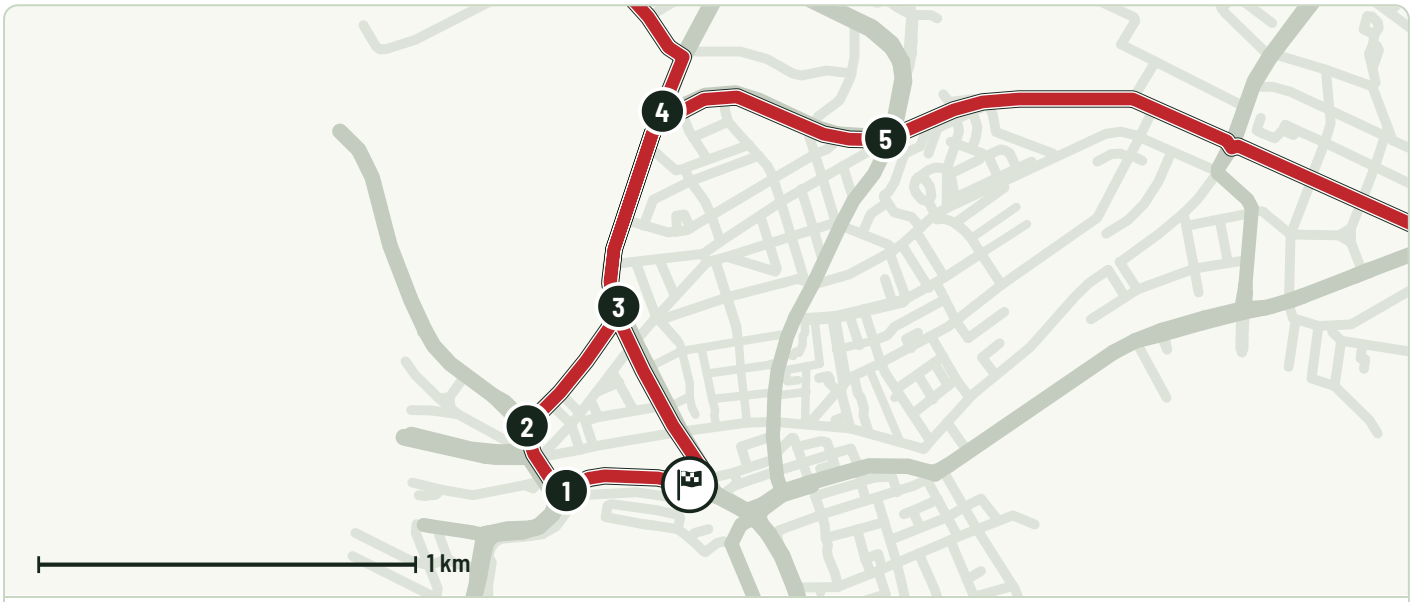

Detailkaart A 1 stap 1 tot 5 Route

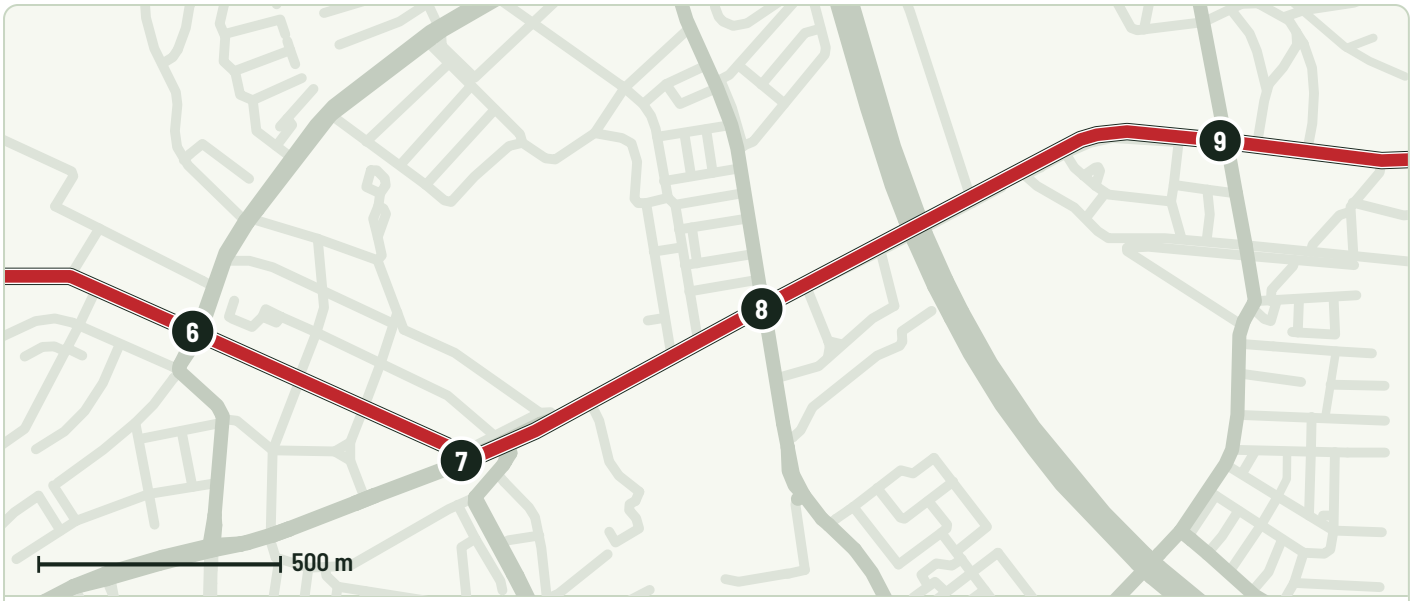

Detailkaart B 6 stap 6 tot 9 Route

Kaart en route: © OpenStreetMap-bijdragers (ODbL), berekend met BRouter. Foto: Michielverbeek, CC BY 4.0.
routekaarten.nl, nagelopen 25-11-2026.

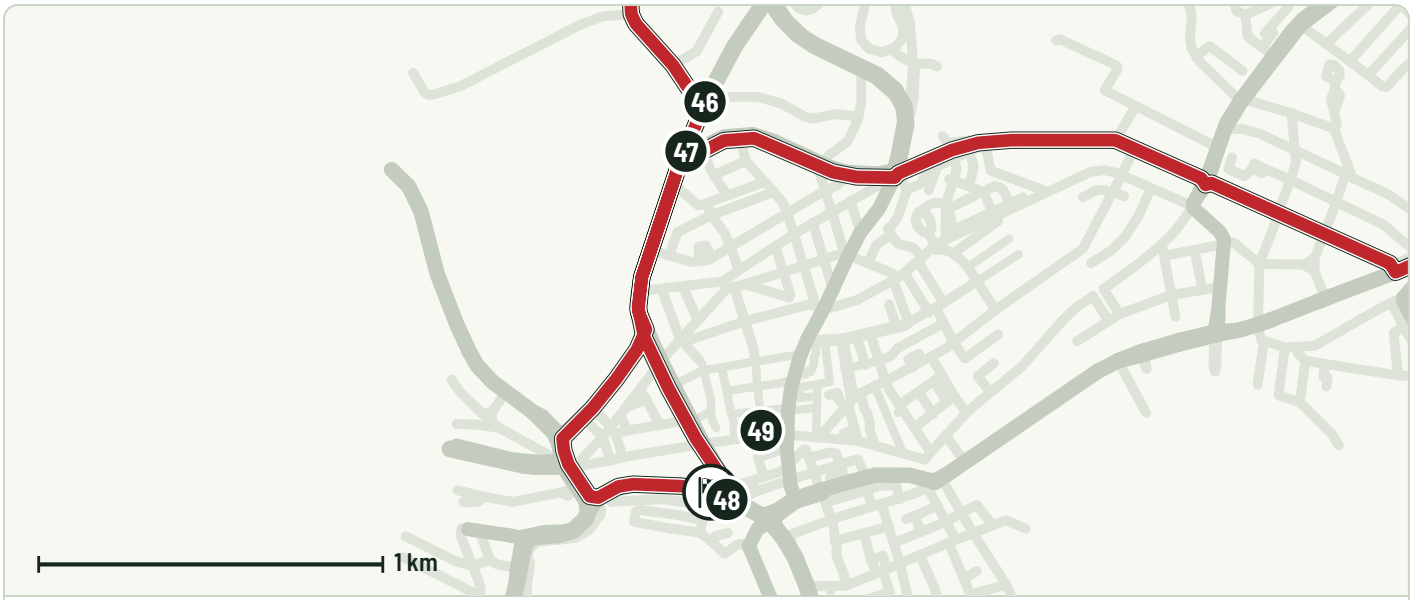

Detailkaart G · 46 stap 46 tot 49 · Route

NR	KM (+TUSSEN)	RICHTING	WAT JE DOET	GEDAAN
0	0,0		**Start in Arnhem** Start in Arnhem-Noord of rij direct naar de parkeerplaats bij het paviljoen op de Posbank.	☐
1	0,3 +0,3		**Flauw rechtsaf** **Willemsplein**	☐
2	0,6 +0,3		**Flauw rechtsaf** **Sonsbeekweg**	☐
3	1,0 +0,4		**Flauw linksaf**	☐
4	1,5 +0,5		**Rechtsaf** **Dalweg**	☐
5	2,1 +0,6	2	**Rotonde, 2e afslag** bij tankstation Tango Arnhem Hommelseweg	☐
6	3,1 +1,0	2	**Rotonde, 2e afslag** **Huijghenslaan**	☐
7	3,7 +0,6		**Linksaf** **Velperweg**	☐
8	4,4 +0,7	2	**Rotonde, 2e afslag** **Velperweg**	☐

Kaart en route: © OpenStreetMap-bijdragers (ODbL), berekend met BRouter. Foto: Michielverbeek, CC BY 4.0.
routekaarten.nl, nagelopen 25-11-2026.

9	5,5 +1,1		**Rotonde, 2e afslag**	☐
10	7,3 +1,8		**Rotonde, 1e afslag** N785 Zutphensestraatweg	☐
11	9,4 +2,1		**Rechtdoor**	☐
12	9,5 +0,1		**Rotonde, 2e afslag**	☐
13	10,5 +1,0		**Rotonde, 3e afslag** Schietbergseweg bij de gedenkteken	☐
39	47,9 +0,6		**Linksaf**	☐
40	48,6 +0,7		**Rechtsaf** Berg en Dalweg	☐
41	55,0 +6,4		**Rechtsaf** Krimweg	☐
42	56,2 +1,2		**Linksaf** N804 Apeldoornseweg	☐
43	66,0 +9,8		**Rechtsaf** N311 Koningsweg	☐
44	67,3 +1,3		**Linksaf** Deelenseweg	☐
45	69,5 +2,2		**Linksaf** Cattepoelseweg	☐
46	72,7 +3,2		**Rechtsaf** Apeldoornseweg	☐
47	72,8 +0,1		**Rechtdoor** Apeldoornseweg	☐

Kaart en route: © OpenStreetMap-bijdragers (ODbL), berekend met BRouter. Foto: Michielverbeek, CC BY 4.0.
routekaarten.nl, nagelopen 25-11-2026.

48	73,9 +1,1		**Rechtsaf** **Jansbuitensingel** bij gedenkteken Evacuatiemonument Vlucht	☐
49	74,0 +0,1		**Aankomst in Arnhem** Totaal 74,0 km.	☐

Kaart en route: © OpenStreetMap-bijdragers (ODbL), berekend met BRouter. Foto: Michielverbeek, CC BY 4.0.
routekaarten.nl, nagelopen 25-11-2026.