Utrechtse Heuvelrug en Kromme Rijn

ROUTE · UTRECHT

Langs de Kromme Rijn naar Wijk bij Duurstede, over de Lekdijk naar Rhenen en via de bossen van de Utrechtse Heuvelrug terug naar Doorn.



routekaarten.nl/routes
utrechtse-heuvelrug-
en-kromme-rijn
Online kaart en GPX

AFSTAND	RIJTIJD	START	ETAPPES
63,6 km	1 uur 31 min zonder stops	Bunnik → Doorn	4 etappes, 40 stappen

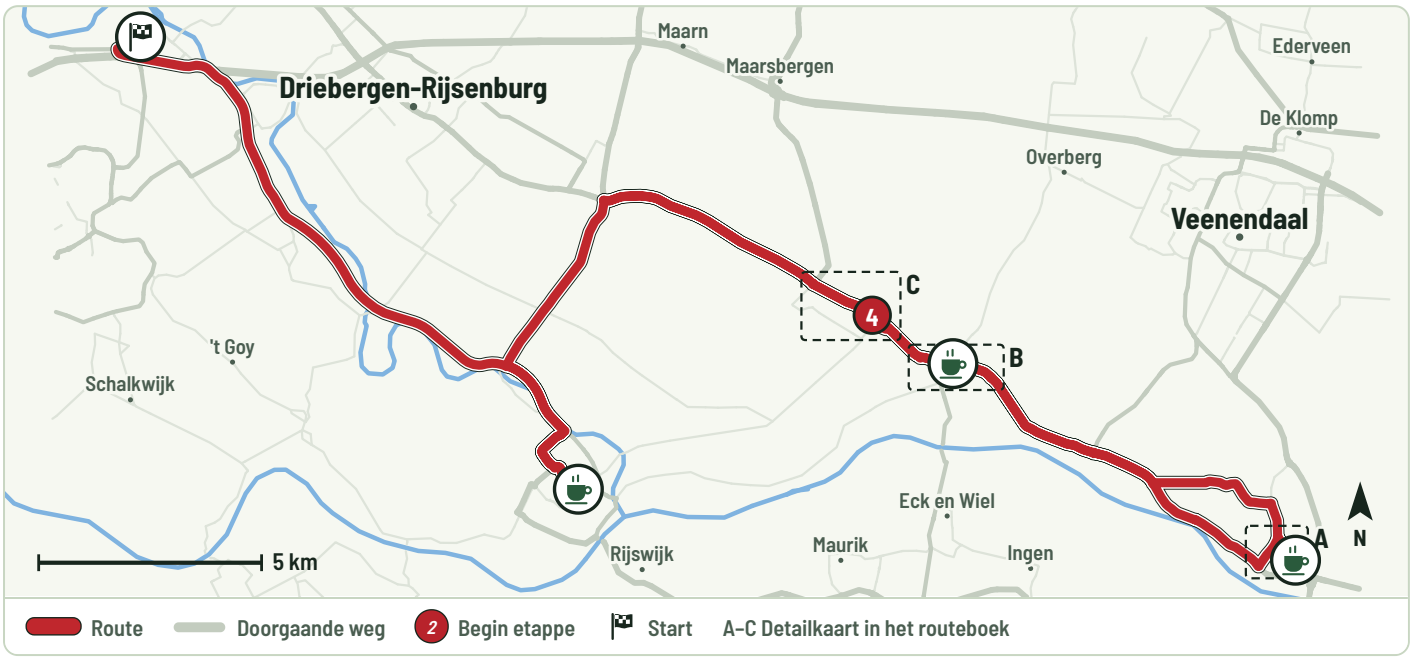

Stops onderweg

KM	
16,9	**Bezienswaardigheid: Wijk bij Duurstede** Molen Rijn en Lek en de stadshaven.
34,3	**Bezienswaardigheid: Amerongen** Kasteel Amerongen.
44,5	**Bezienswaardigheid: Rhenen** Uitzicht vanaf de Grebbeberg over de rivier.

Goed om te weten

- Op de bosweggetjes rijden fietsers en soms ruiters.
- Start in Bunnik. In Wijk bij Duurstede kun je parkeren bij de stadshaven.
- Mooiste periode: het hele jaar.

Kaart en route: © OpenStreetMap-bijdragers (ODbL), berekend met BRouter. Foto: G.Lanting, CC BY 4.0. routekaarten.nl, nagelopen 25-11-2026.

Zo lees je het routeboek. Per stap staat de km vanaf de start, met daaronder het stuk sinds de vorige stap. In het pijltje kom je onderaan binnen (de stip) en volg je de dikke lijn; grijze lijnen zijn de andere wegen op het kruispunt. Op de rotonde staat het nummer van de afslag in de cirkel. Bij een pont staat een QR-code naar de actuele vaartijden op Pontradar. Vink af wat je gehad hebt.

1 Bunnik naar Wijk bij Duurstede

km 0,0 tot 16,9 · 16,9 km

NR	KM (+TUSSEN)	RICHTING	WAT JE DOET	GEDAAN
0	0,0		**Start in Bunnik** Start in Bunnik.	☐
1	0,6 +0,6		**Linksaf** **Baan van Fectio**	☐
2	2,4 +1,8		**Rechtdoor** **N229 Schoudermantel**	☐
3	2,5 +0,1		**Rechtdoor** **N229 Schoudermantel**	☐
4	12,8 +10,3	3	**Rotonde, 3e afslag** **N229 Graaf van Lynden van Sandenburgweg** richting Wijk bij Duurstede / Tiel / Culemborg	☐
5	14,8 +2,0	1	**Rotonde, 1e afslag**	☐
6	16,0 +1,2	2	**Rotonde, 2e afslag** **Botersloot weg**	☐

2 Wijk bij Duurstede naar Amerongen

km 16,9 tot 34,3 · 17,4 km

NR	KM (+TUSSEN)	RICHTING	WAT JE DOET	GEDAAN
7	16,9 +0,9	4	**Rotonde, 4e afslag**	☐
	16,9		**Bezienswaardigheid: Wijk bij Duurstede** Molen Rijn en Lek en de stadshaven. (aan de route)	
8	17,7 +0,8	1	**Rotonde, 1e afslag** **N229 Geerweg**	☐

Kaart en route: © OpenStreetMap-bijdragers (ODbL), berekend met BRouter. Foto: G.Lanting, CC BY 4.0. routekaarten.nl, nagelopen 25-11-2026.

NR	KM (+TUSSEN)	RICHTING	WAT JE DOET	GEDAAN
9	18,9 +1,2		**Rotonde, 2e afslag** N229	☐
10	20,9 +2,0		**Rechtdoor** N227 Cotherweg richting Langbroek / Doorn / Amersfoort	☐
11	21,0 +0,1		**Rotonde, 1e afslag** N227 Cotherweg	☐
12	25,3 +4,3		**Rechtsaf** N225 Dorpsstraat bij de Maartenskerk	☐
13	30,5 +5,2		**Rotonde, 2e afslag** N225 Rijksstraatweg	☐
14	31,9 +1,4		**Rotonde, 2e afslag** N225 Rijksstraatweg	☐
15	33,5 +1,6		**Rotonde, 2e afslag** N225 Rijksstraatweg	☐

3 Amerongen naar Rhenen

km 34,3 tot 44,5 · 10,2 km

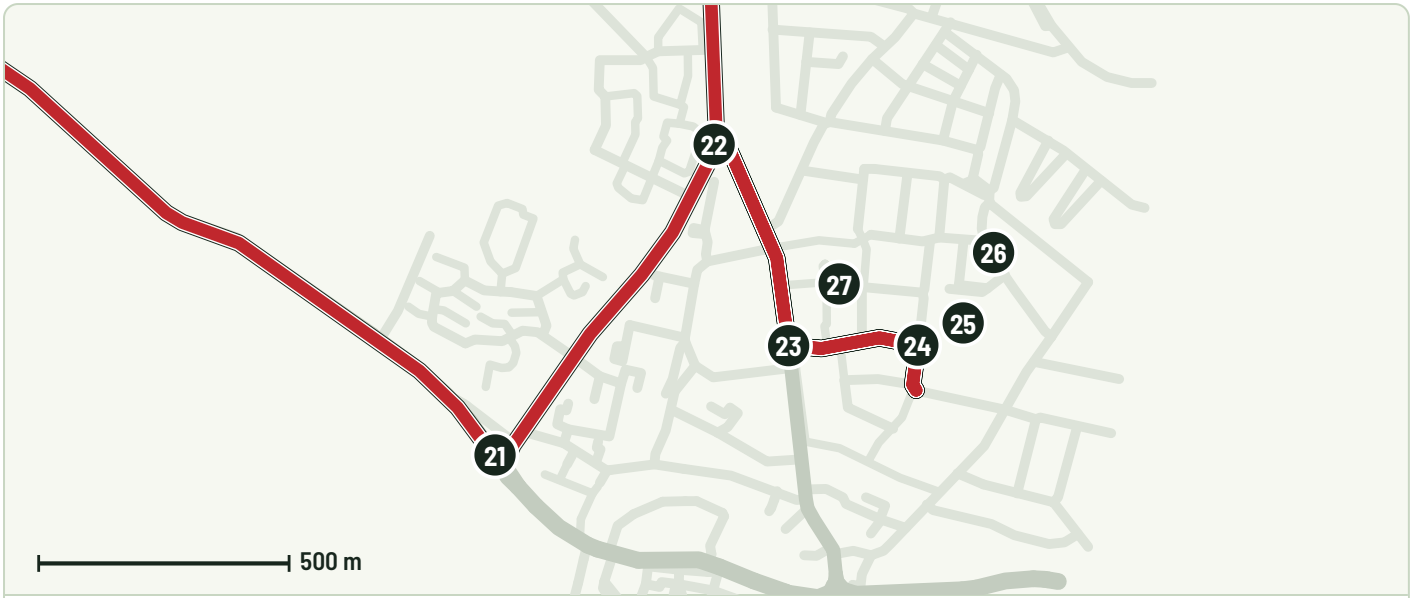

Detailkaart A · 21 stap 21 tot 27 · Route

NR	KM (+TUSSEN)	RICHTING	WAT JE DOET	GEDAAN
16	34,3 +0,8		**Rotonde, 2e afslag** N225 Koningin Wilhelminaweg	☐

Kaart en route: © OpenStreetMap-bijdragers (ODbL), berekend met BRouter. Foto: G.Lanting, CC BY 4.0. routekaarten.nl, nagelopen 25-11-2026.

	34,3		**Bezienswaardigheid: Amerongen** Kasteel Amerongen. (aan de route)
17	35,2 +0,9		**Rotonde, 1e afslag** N225 Rijksstraatweg
18	38,2 +3,0		**Rotonde, 1e afslag** N225 Rijksstraatweg
19	39,8 +1,6		**Rotonde, 1e afslag** N225 Utrechtsestraatweg
20	41,1 +1,3		**Rotonde, 1e afslag** N225
21	42,9 +1,8		**Rotonde, 2e afslag** Paardenveld
22	43,7 +0,8		**Rechtsaf** Nieuwe Veenendaalseweg
23	44,1 +0,4		**Linksaf** Populierenlaan bij gemeentehuis Huis van de gemeente Rhenen
24	44,4 +0,3		**Rechtsaf** Eikenlaan

4 Leersum naar Doorn

km 32,1 tot 63,6 · 31,5 km

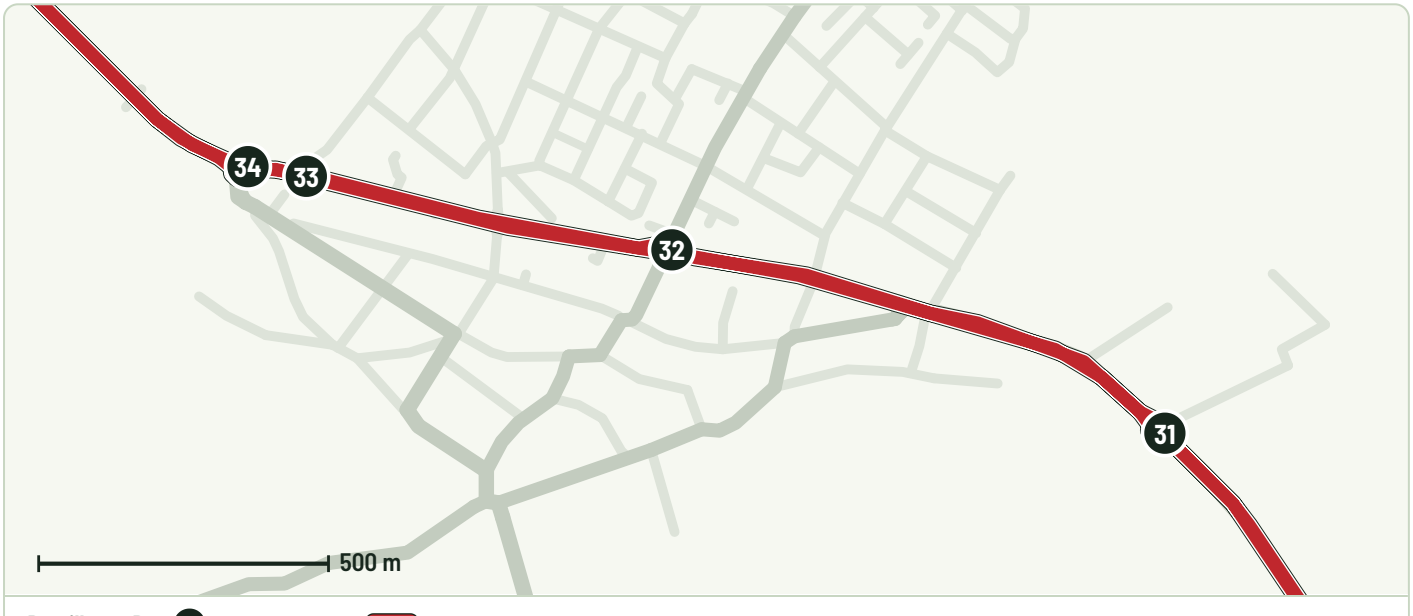

Kaart en route: © OpenStreetMap-bijdragers (ODbL), berekend met BRouter. Foto: G.Lanting, CC BY 4.0. routekaarten.nl, nagelopen 25-11-2026.



Detailkaart C · 35 stap 35 tot 38 · Route

NR	KM (+TUSSEN)	RICHTING	WAT JE DOET	GEDAAN
	34,3		**Bezienswaardigheid: Amerongen** Kasteel Amerongen. (aan de route)	
25	44,5 +0,1		**Scherp rechtsaf** **Eikenlaan**	☐
	44,5		**Bezienswaardigheid: Rhenen** Uitzicht vanaf de Grebbeberg over de rivier. (aan de route)	
26	44,6 +0,1		**Linksaf** **Populierenlaan**	☐
27	44,8 +0,2		**Rechtsaf** **Nieuwe Veenendaalseweg** bij gemeentehuis Huis van de gemeente Rhenen	☐
28	46,1 +1,3		**Linksaf** **Autoweg**	☐
29	49,0 +2,9	1	**Rotonde, 1e afslag** **N225 Rijksstraatweg**	☐
30	50,5 +1,5	2	**Rotonde, 2e afslag** **N225 Rijksstraatweg**	☐
31	53,5 +3,0	2	**Rotonde, 2e afslag** **N225 Rijksstraatweg**	☐

Kaart en route: © OpenStreetMap-bijdragers (ODbL), berekend met BRouter. Foto: G.Lanting, CC BY 4.0. routekaarten.nl, nagelopen 25-11-2026.

32	54,4 +0,9		**Rotonde, 2e afslag** N225 **Koningin Wilhelminaweg**	☐
33	55,1 +0,7		**Rechtdoor** N225 **Rijksstraatweg** bij tankstation Shell Reede	☐
34	55,2 +0,1		**Rotonde, 1e afslag** N225 **Rijksstraatweg**	☐
35	56,2 +1,0		**Linksaf** **Boerenbuurt**	☐
36	56,9 +0,7		**Rechtsaf** **Torenzichtlaan**	☐
37	57,0 +0,1		**Rotonde, 3e afslag** N225 **Rijksstraatweg**	☐
38	58,3 +1,3		**Rotonde, 2e afslag** N225 **Rijksstraatweg**	☐
39	63,6 +5,3		**Aankomst in Doorn** Totaal 63,6 km.	☐

Kaart en route: © OpenStreetMap-bijdragers (ODbL), berekend met BRouter. Foto: G.Lanting, CC BY 4.0. routekaarten.nl, nagelopen 25-11-2026.