Sallandse Heuvelrug en Twente

ROUTE · OVERIJSSEL

Van de IJssel bij Deventer over de Sallandse Heuvelrug naar het glooiende land van Twente, langs Ootmarsum, Denekamp en Delden.



routekaarten.nl/routes/sallandse-heuvelrug-en-twente
Online kaart en GPX

AFSTAND	RIJTIJD	START	ETAPPES
102,6 km	2 uur 31 min zonder stops	Deventer → Delden	5 etappes, 65 stappen

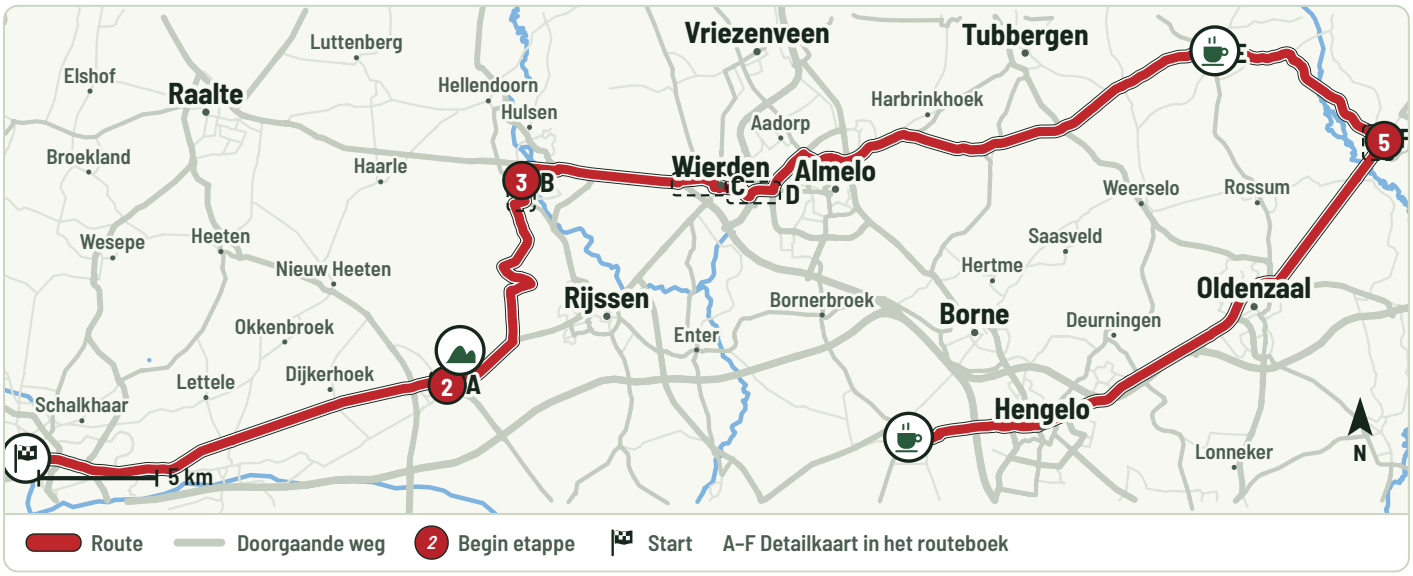

Stops onderweg

KM 21,3	**Bezienswaardigheid: Holterberg**	Bos en heide op de Sallandse Heuvelrug. (1,0 km van de route)
KM 67,3	**Bezienswaardigheid: Ootmarsum**	Stadje met vakwerk en galeries.
KM 102,6	**Bezienswaardigheid: Delden**	Landgoed Twickel.

Goed om te weten

- Rond Ootmarsum is het op zonnige zondagen druk. Doordeweeks rijd je hier bijna alleen.
- Start in Deventer. Op de Holterberg en in Ootmarsum zijn parkeerplaatsen aan de rand.
- Mooiste periode: april tot en met oktober.

Kaart en route: © OpenStreetMap-bijdragers (ODbL), berekend met BRouter. Foto: Uwe Barghaan, CC BY 3.0.
routekaarten.nl, nagelopen 25-11-2026.

Zo lees je het routeboek. Per stap staat de km vanaf de start, met daaronder het stuk sinds de vorige stap. In het pijltje kom je onderaan binnen (de stip) en volg je de dikke lijn; grijze lijnen zijn de andere wegen op het kruispunt. Op de rotonde staat het nummer van de afslag in de cirkel. Bij een pont staat een QR-code naar de actuele vaartijden op Pontradar. Vink af wat je gehad hebt.

1 Deventer naar Holten

km 0,0 tot 20,1 · 20,1 km

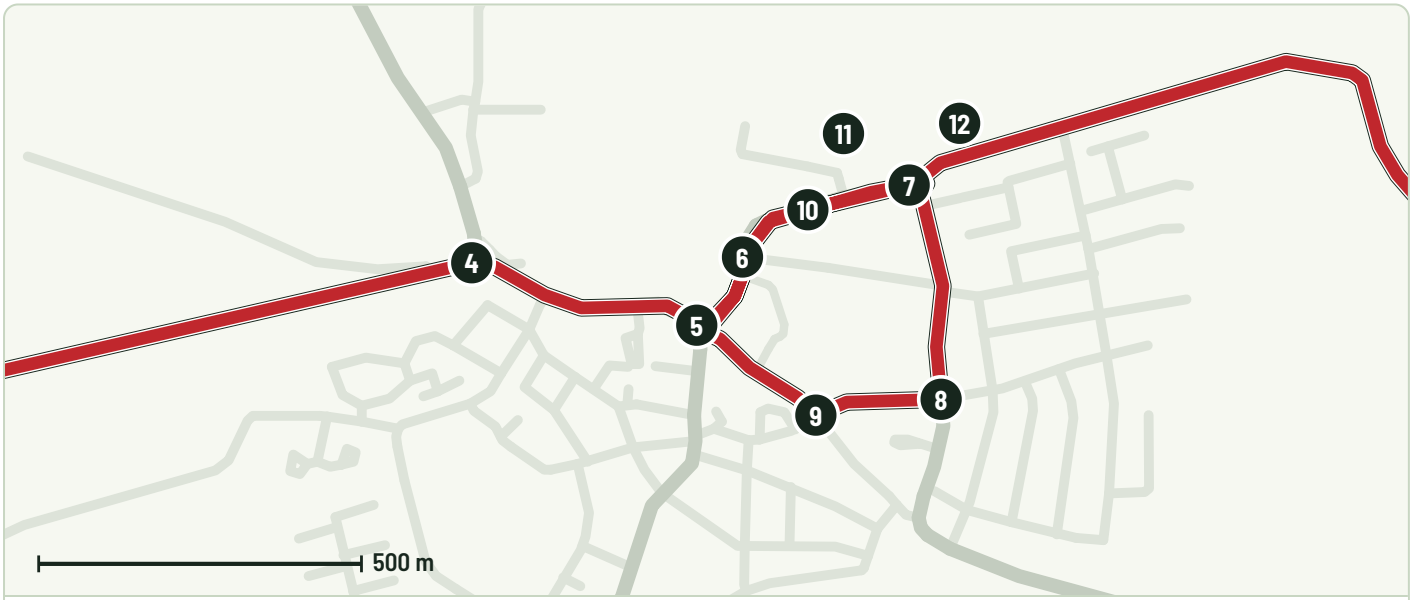

Detailkaart A · 4 stap 4 tot 12 · Route

NR	KM (+TUSSEN)	RICHTING	WAT JE DOET	GEDAAN
0	0,0		**Start in Deventer** Start in Deventer.	☐
1	0,0 +0,0		**Flauw rechtsaf** **Op de Keizer**	☐
2	0,2 +0,2		**Rechtsaf** **Singelstraat**	☐
3	9,5 +9,3	2	**Rotonde, 2e afslag**	☐
4	18,6 +9,1	1	**Rotonde, 1e afslag** **Dorpsstraat**	☐
5	19,0 +0,4	2	**Rotonde, 2e afslag** **Stationsstraat**	☐
6	19,1 +0,1		**Flauw rechtsaf** **Stationsstraat** bij gedenkteken Vader des Vaderlands	☐

Kaart en route: © OpenStreetMap-bijdragers (ODbL), berekend met BRouter. Foto: Uwe Barghaan, CC BY 3.0.
routekaarten.nl, nagelopen 25-11-2026.

7	19,4 +0,3	①	**Rotonde, 1e afslag** **Industriestraat**	☐
8	19,8 +0,4		**Rechtsaf** **Kolweg**	☐
9	20,0 +0,2		**Rechtsaf** **Dorpsstraat** bij de Dorpskerk	☐

2 Holten naar Nijverdal

km 20,1 tot 33,6 · 13,5 km



Detailkaart B · 18 stap 18 tot 25 · Route

NR	KM (+TUSSEN)	RICHTING	WAT JE DOET	GEDAAN
10	20,2 +0,2	①	**Rotonde, 1e afslag**	☐
11	20,3 +0,1		**Flauw rechtsaf** **Stationsstraat** bij gedenkteken Vader des Vaderlands	☐
12	20,6 +0,3	②	**Rotonde, 2e afslag** **Drostenstraat**	☐
	21,3		**Bezienswaardigheid: Holterberg** Bos en heide op de Sallandse Heuvelrug. (1,0 km van de route)	
13	21,6 +1,0	③	**Rotonde, 3e afslag** N350 **Rijssenseweg**	☐

Kaart en route: © OpenStreetMap-bijdragers (ODbL), berekend met BRouter. Foto: Uwe Barghaan, CC BY 3.0.
routekaarten.nl, nagelopen 25-11-2026.

14	24,0 +2,4		**Linksaf** Lichtenbergerweg	☐
15	26,2 +2,2		**Rechtsaf** Lichtenbergerweg	☐
16	27,1 +0,9		**Linksaf** Ligtenbergerdijk	☐
17	28,6 +1,5		**Rechtsaf** Ligtenbergerweg	☐
18	31,9 +3,3		**Rechtsaf** Bergleidingweg	☐
19	32,4 +0,5		**Rotonde, 3e afslag** Rijssensestraat	☐
20	33,0 +0,6		**Rotonde, 1e afslag** van Alphenstraat	☐
21	33,1 +0,1		**Linksaf** Nicolaas Beetsstraat	☐
22	33,5 +0,4		**Rechtsaf** Pieter de Hooghstraat	☐

3 Nijverdal naar Ootmarsum

km 33,6 tot 67,3 · 33,7 km

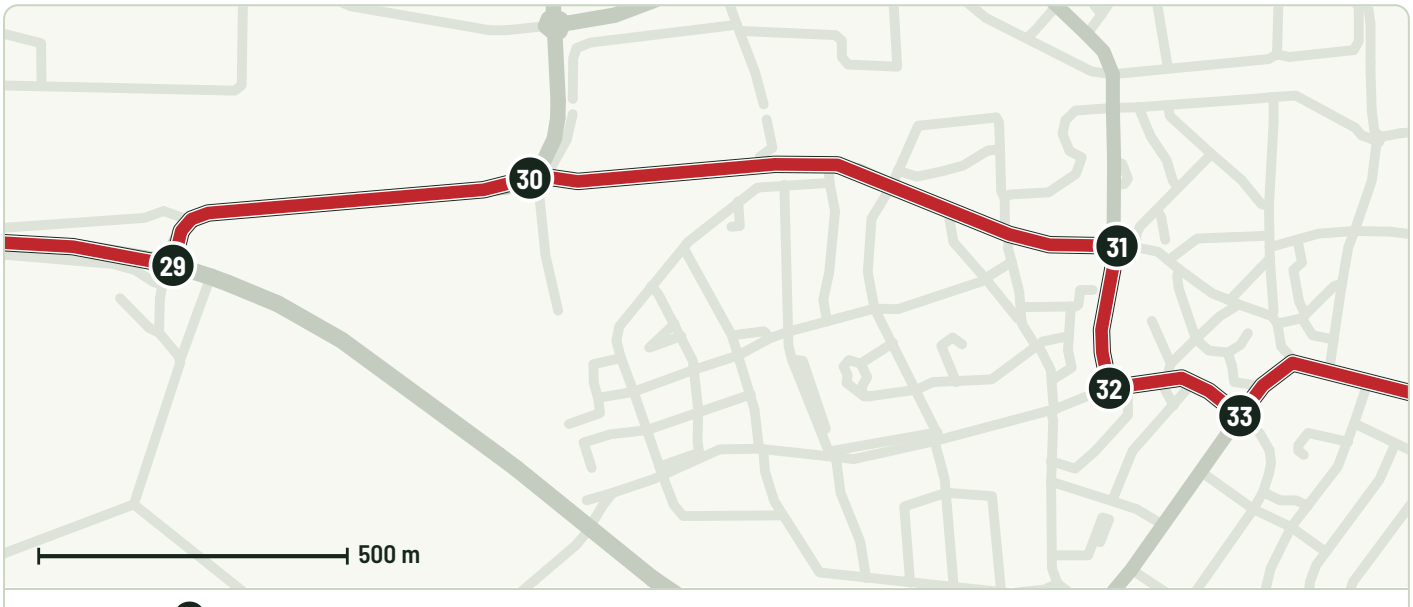

Kaart en route: © OpenStreetMap-bijdragers (ODbL), berekend met BRouter. Foto: Uwe Barghaan, CC BY 3.0.
routekaarten.nl, nagelopen 25-11-2026.

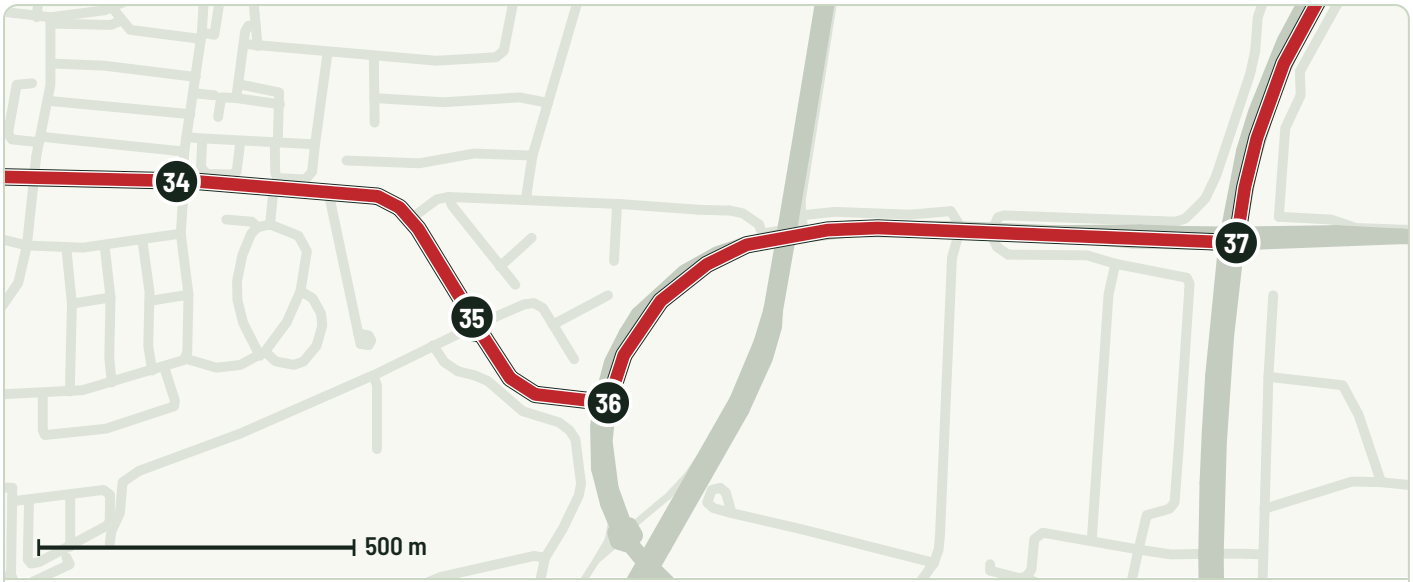

Detailkaart D · 34 stap 34 tot 37 · Route

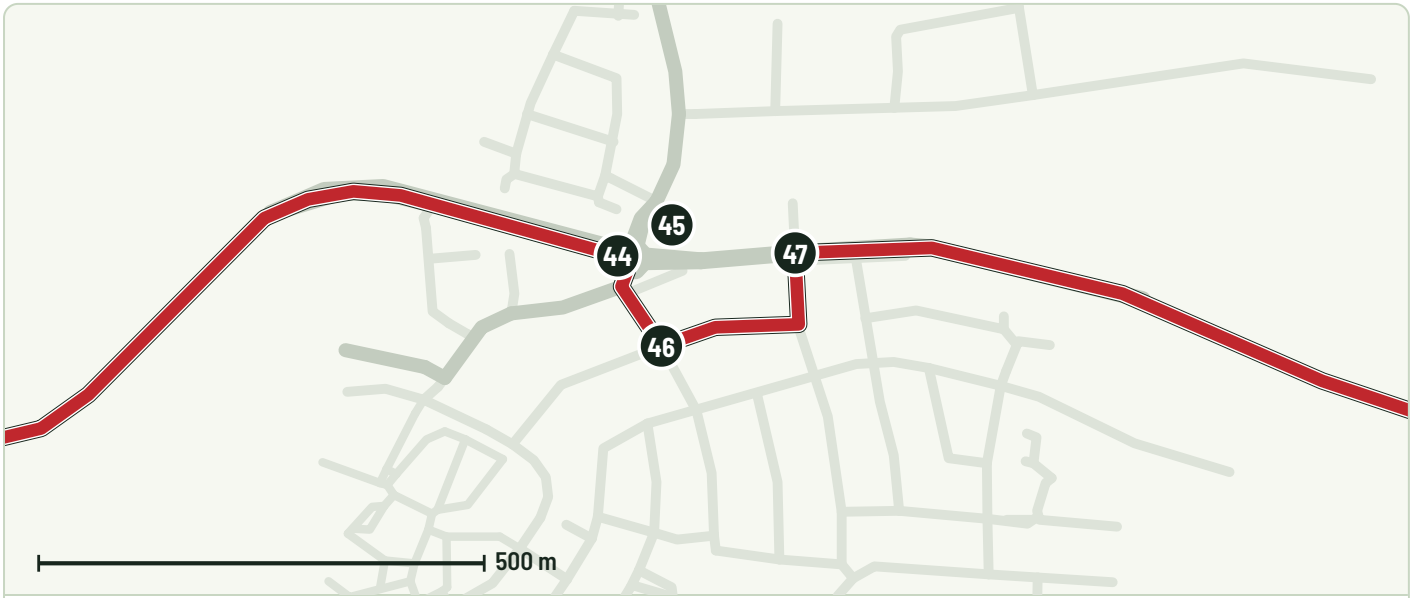

Detailkaart E · 44 stap 44 tot 47 · Route

NR	KM (+TUSSEN)	RICHTING	WAT JE DOET	GEDAAN
23	33,6 +0,1		Linksaf Banninksweg	☐
24	33,7 +0,1		Rechtsaf Kerkstraat	☐
25	34,1 +0,4		Linksaf Hoge Dijkje	☐
26	34,5 +0,4		Rechtsaf	☐

Kaart en route: © OpenStreetMap-bijdragers (ODbL), berekend met BRouter. Foto: Uwe Barghaan, CC BY 3.0.
routekaarten.nl, nagelopen 25-11-2026.

27	35,7 +1,2		Linksaf	☐
28	35,8 +0,1		Rechtsaf	☐
29	40,9 +5,1		Linksaf Nijverdalsestraat	☐
30	41,6 +0,7		Rotonde, 2e afslag Nijverdalsestraat	☐
31	42,6 +1,0		Rechtsaf Schoolstraat	☐
32	42,8 +0,2		Linksaf Marktstraat	☐
33	43,0 +0,2		Linksaf Rijssensestraat	☐
34	43,7 +0,7		Rotonde, 2e afslag Almelosestraat	☐
35	44,3 +0,6		Rotonde, 2e afslag	☐
36	44,6 +0,3		Linksaf Wierdensestraat	☐
37	45,7 +1,1		Linksaf RING Schuilenburgsingel	☐
38	47,8 +2,1		Rechtsaf Plesmanweg	☐
39	48,5 +0,7		Linksaf Kolthofsingel	☐
40	49,2 +0,7		Rotonde, 2e afslag	☐

Kaart en route: © OpenStreetMap-bijdragers (ODbL), berekend met BRouter. Foto: Uwe Barghaan, CC BY 3.0.
routekaarten.nl, nagelopen 25-11-2026.

41	56,0 +6,8		**Rotonde, 2e afslag** N349 **Ootmarsumseweg** bij tankstation AVIA XPress Albergen	☐
42	56,8 +0,8		**Rotonde, 2e afslag** N349 **Ootmarsumseweg**	☐
43	62,7 +5,9		**Rotonde, 2e afslag**	☐
44	67,2 +4,5		**Rotonde, 1e afslag** **Odemarusstraat**	☐

4 Ootmarsum naar Denekamp

km 67,3 tot 76,4 · 9,1 km

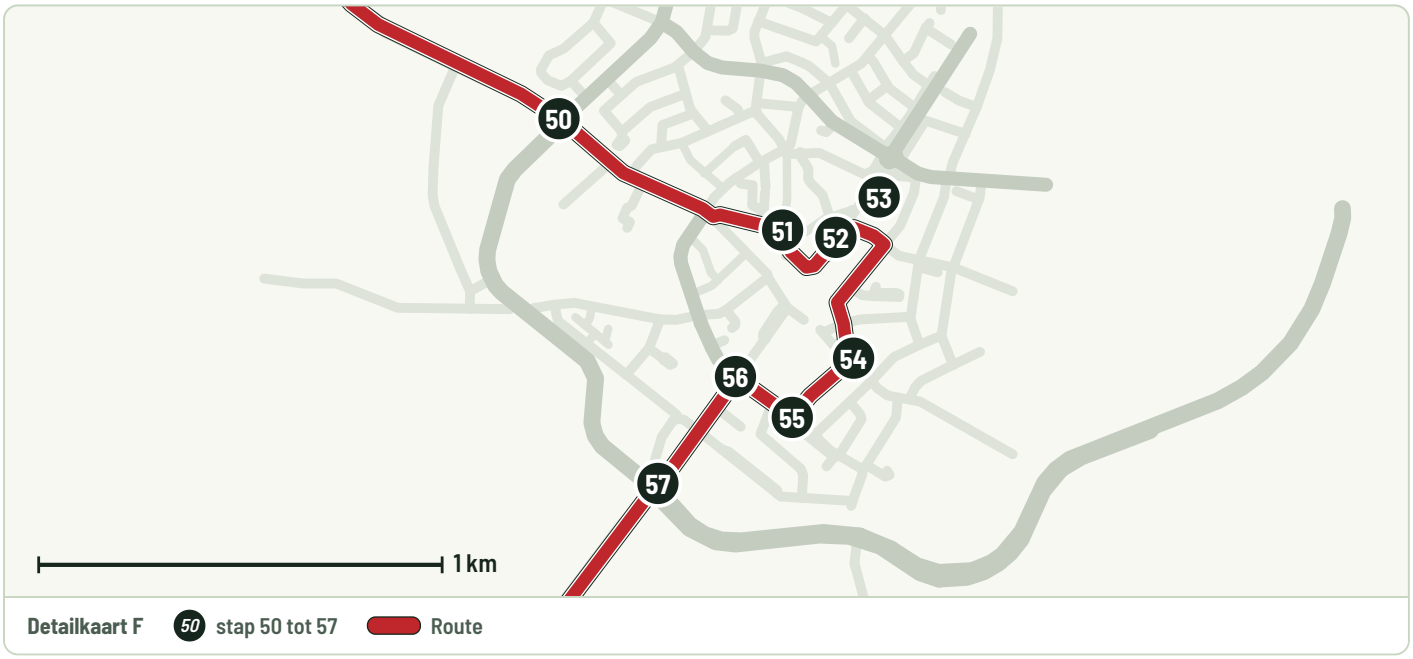

Detailkaart F · 50 stap 50 tot 57 · Route

NR	KM (+TUSSEN)	RICHTING	WAT JE DOET	GEDAAN
45	67,3 +0,1		**Flauw linksaf** **Cellenkampstraat**	☐
	67,3		**Bezienswaardigheid: Ootmarsum** Stadje met vakwerk en galeries. (aan de route)	
46	67,4 +0,1		**Linksaf** **Cellenkampstraat**	☐
47	67,6 +0,2		**Rechtsaf** N349 **Denekamperstraat** bij tankstation Boerrigter	☐

Kaart en route: © OpenStreetMap-bijdragers (ODbL), berekend met BRouter. Foto: Uwe Barghaan, CC BY 3.0.
routekaarten.nl, nagelopen 25-11-2026.

48	70,7 +3,1		**Rotonde, 1e afslag**	☐
49	71,4 +0,7		**Rotonde, 1e afslag**	☐
50	75,6 +4,2		**Rotonde, 2e afslag**	☐
51	76,3 +0,7		**Flauw rechtsaf** **Grotestraat** bij de gedenkteken	☐

5 Denekamp naar Delden

km 76,4 tot 102,6 · 26,2 km

NR	KM (+TUSSEN)	RICHTING	WAT JE DOET	GEDAAN
52	76,4 +0,1		**Linksaf** **Nordhornsestraat** bij de kerk	☐
53	76,5 +0,1		**Rechtsaf** **Meester Muldersstraat**	☐
54	77,0 +0,5		**Rechtsaf** **Thonies van der Borchstraat**	☐
55	77,2 +0,2		**Rechtsaf** **Geert van Woustraat**	☐
56	77,4 +0,2		**Linksaf** **Oldenzaalsestraat**	☐
57	77,7 +0,3		**Rotonde, 2e afslag** bij tankstation BP express	☐
58	79,0 +1,3		**Rotonde, 2e afslag**	☐
59	84,6 +5,6		**Rotonde, 1e afslag**	☐
60	85,3 +0,7		**Rotonde, 2e afslag**	☐

Kaart en route: © OpenStreetMap-bijdragers (ODbL), berekend met BRouter. Foto: Uwe Barghaan, CC BY 3.0.
routekaarten.nl, nagelopen 25-11-2026.

61	92,4 +7,1		**Rotonde, 2e afslag**	☐
62	98,7 +6,3		**Rotonde, 2e afslag** N346	☐
63	101,1 +2,4		**Linksaf** **Hengelosestraat**	☐
64	102,6 +1,5		**Aankomst in Delden** Totaal 102,6 km.	☐
	102,6		**Bezienswaardigheid: Delden** Landgoed Twickel. (aan de route)	

Kaart en route: © OpenStreetMap-bijdragers (ODbL), berekend met BRouter. Foto: Uwe Barghaan, CC BY 3.0.
routekaarten.nl, nagelopen 25-11-2026.