Hondsrugroute Drenthe

ROUTE · DRENTHE

Over de Hondsrug van Emmen naar Westerbork, langs brinkdorpen, hunebedden en heide, op rustige wegen door Drenthe.



routekaarten.nl/routes
hondsrug-drenthe
Online kaart en GPX

AFSTAND	RIJTIJD	START	ETAPPES
96,6 km	1 uur 55 min zonder stops	Emmen → Westerbork	6 etappes, 52 stappen

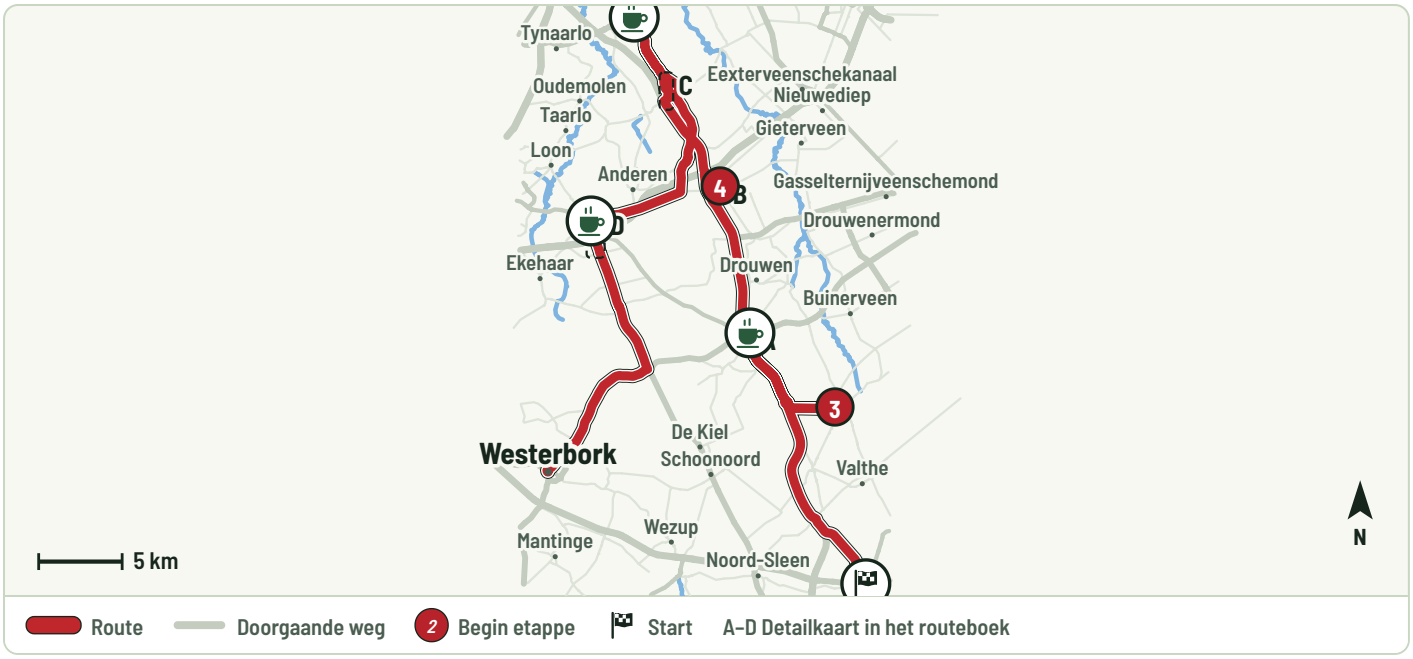

Stops onderweg

KM 18,4	**Bezienswaardigheid: Borger** Het grootste hunebed van Nederland, bij het Hunebedcentrum.
KM 59,7	**Bezienswaardigheid: Zuidlaren** Brinkdorp met grote eiken en terrassen.
KM 77,6	**Bezienswaardigheid: Rolde** Hunebedden achter de kerk.

Goed om te weten

- In het seizoen rijden er veel fietsers en tractoren.
- In de dorpen zijn de straten smal.
- Start in Emmen. In Borger kun je parkeren bij het Hunebedcentrum.
- Mooiste periode: april tot en met oktober.

Kaart en route: © OpenStreetMap-bijdragers (ODbL), berekend met BRouter. Foto: Alex Hoekerd, CC0. routekaarten.nl, nagelopen 25-11-2026.

Zo lees je het routeboek. Per stap staat de km vanaf de start, met daaronder het stuk sinds de vorige stap. In het pijltje kom je onderaan binnen (de stip) en volg je de dikke lijn; grijze lijnen zijn de andere wegen op het kruispunt. Op de rotonde staat het nummer van de afslag in de cirkel. Bij een pont staat een QR-code naar de actuele vaartijden op Pontradar. Vink af wat je gehad hebt.

1 Emmen naar Borger

km 0,0 tot 18,4 · 18,4 km

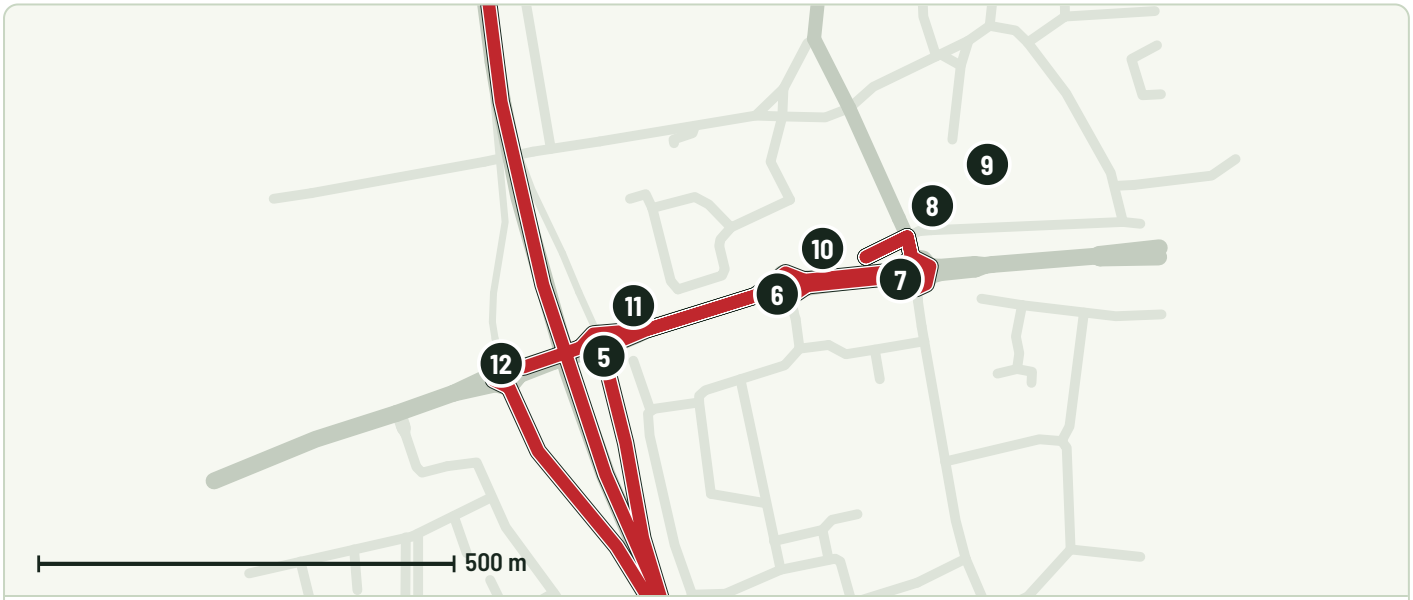

Detailkaart A · 5 stap 5 tot 12 · Route

NR	KM (+TUSSEN)	RICHTING	WAT JE DOET	GEDAAN
0	0,0		**Start in Emmen** Start in Emmen.	☐
1	0,1 +0,1		**Linksaf** **Weerdingerstraat**	☐
2	0,3 +0,2		**Rechtsaf** **Noordeind**	☐
3	1,7 +1,4		**Rotonde, 2e afslag** **Odoornerweg**	☐
4	5,3 +3,6		**Rotonde, 2e afslag**	☐
5	17,8 +12,5		**Rotonde, 1e afslag**	☐
6	18,0 +0,2		**Rotonde, 2e afslag** N374 **Borgerveldweg**	☐

Kaart en route: © OpenStreetMap-bijdragers (ODbL), berekend met BRouter. Foto: Alex Hoekerd, CC0. routekaarten.nl, nagelopen 25-11-2026.

7	18,2 +0,2		**Rotonde, 3e afslag** N374	☐
8	18,3 +0,1		**Linksaf**	☐

2 Borger naar Exloo

km 18,4 tot 27,4 · 9,0 km

NR	KM (+TUSSEN)	RICHTING	WAT JE DOET	GEDAAN
9	18,4 +0,1		**Rotonde, 1e afslag** N374 **Borgerveldweg**	☐
	18,4		**Bezienswaardigheid: Borger** Het grootste hunebed van Nederland, bij het Hunebedcentrum. (aan de route)	
10	18,6 +0,2		**Rotonde, 2e afslag** N374 **Borgerveldweg**	☐
11	18,8 +0,2		**Rotonde, 2e afslag** N374 **Borgerveldweg**	☐
12	19,0 +0,2		**Linksaf** N34 richting Exloo / Emmen	☐
13	23,9 +4,9		**Rotonde, 3e afslag**	☐
14	24,1 +0,2		**Rechtsaf** **Odoornerstraat**	☐
15	24,5 +0,4		**Linksaf** **Hoofdstraat**	☐
16	27,3 +2,8		**Linksaf** **Groot Akkersweg** bij de Tankstation Exloo	☐

Kaart en route: © OpenStreetMap-bijdragers (ODbL), berekend met BRouter. Foto: Alex Hoekerd, CC0. routekaarten.nl, nagelopen 25-11-2026.

3 Exloo naar Gieten

km 27,4 tot 45,8 · 18,4 km

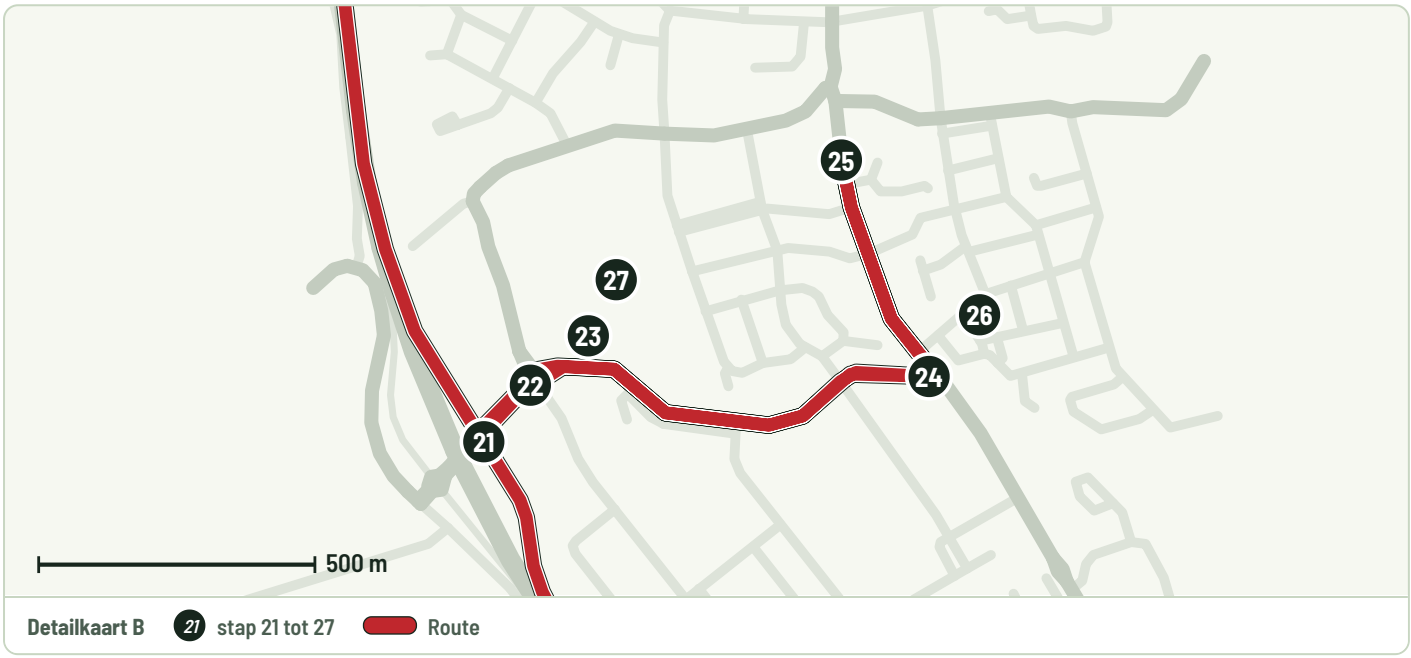

Detailkaart B · 21 stap 21 tot 27 · Route

NR	KM (+TUSSEN)	RICHTING	WAT JE DOET	GEDAAN
17	27,4 +0,1		**Scherp linksaf** **Groot Akkersweg**	☐
18	27,5 +0,1		**Rechtsaf** **Hoofdstraat** bij de Tankstation Exloo	☐
19	30,3 +2,8		**Rechtsaf** **Odoornerstraat**	☐
20	30,7 +0,4	1	**Rotonde, 1e afslag**	☐
21	44,5 +13,8		**Rechtsaf** **Oelenboom** richting Gieten	☐
22	44,6 +0,1	2	**Rotonde, 2e afslag** **Oelenboom** bij tankstation Shell Okken	☐
23	44,7 +0,1		**Flauw rechtsaf** **Oelenboom** bij tankstation Shell Okken	☐
24	45,4 +0,7		**Linksaf** **Stationsstraat**	☐

Kaart en route: © OpenStreetMap-bijdragers (ODbL), berekend met BRouter. Foto: Alex Hoekerd, CC0. routekaarten.nl, nagelopen 25-11-2026.

4 Gieten naar Zuidlaren

km 45,8 tot 59,7 · 13,9 km

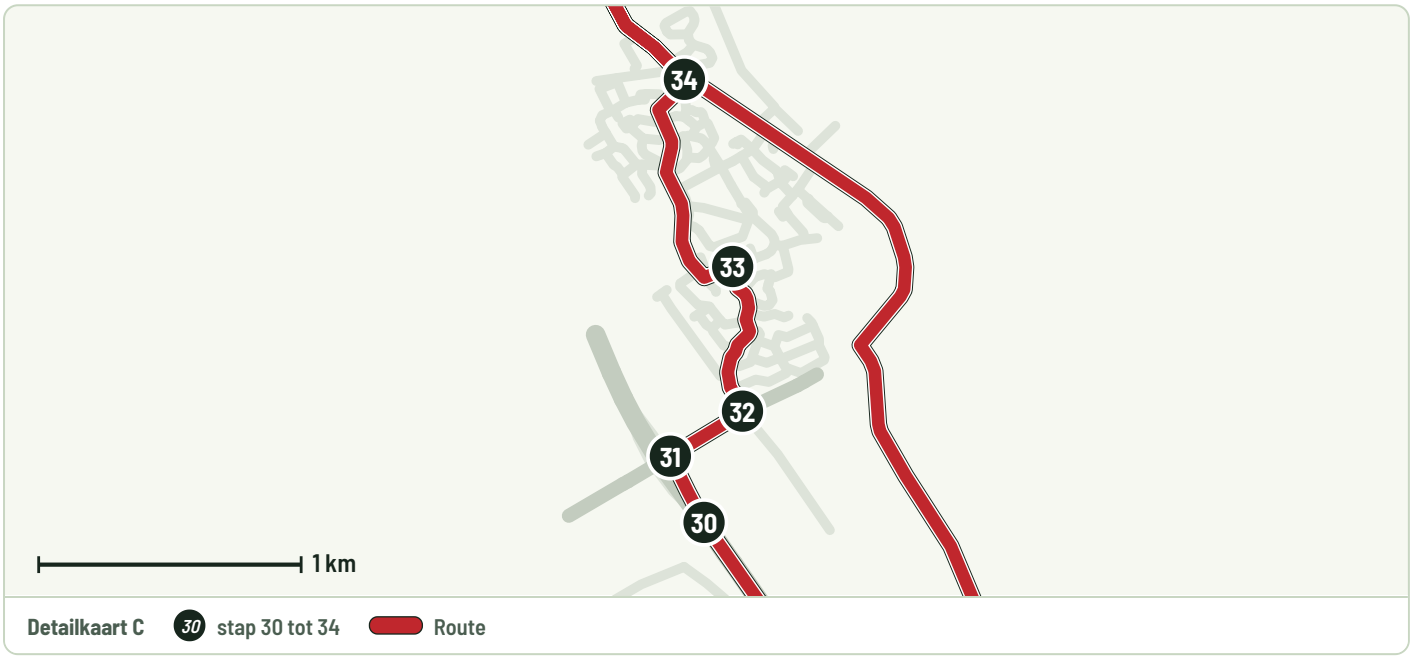

Detailkaart C · 30 stap 30 tot 34 · Route

NR	KM (+TUSSEN)	RICHTING	WAT JE DOET	GEDAAN
25	45,8 +0,4		**Scherp rechtsaf** **Stationsstraat**	☐
26	46,3 +0,5		**Rechtsaf** **Parallelweg**	☐
27	47,0 +0,7	2	**Rotonde, 2e afslag** **Oelenboom** bij tankstation Shell Okken	☐
28	47,2 +0,2		**Rechtsaf** N34 richting Assen / Veendam / Groningen	☐
29	48,5 +1,3	3	**Rotonde, 3e afslag** N34 **Verkeersplein Gieten**	☐
30	53,3 +4,8		**Rechtdoor** N34 richting Annen / Anloo	☐
31	53,6 +0,3		**Rechtsaf** **Anlooërweg**	☐
32	53,9 +0,3	3	**Rotonde, 3e afslag** **Wepel**	☐

Kaart en route: © OpenStreetMap-bijdragers (ODbL), berekend met BRouter. Foto: Alex Hoekerd, CC0. routekaarten.nl, nagelopen 25-11-2026.

33	54,6 +0,7		**Linksaf** Geerakkers	☐
34	55,6 +1,0	3	**Rotonde, 3e afslag** Zuidlaarderweg	☐

5 Zuidlaren naar Rolde

km 59,7 tot 77,6 · 17,9 km

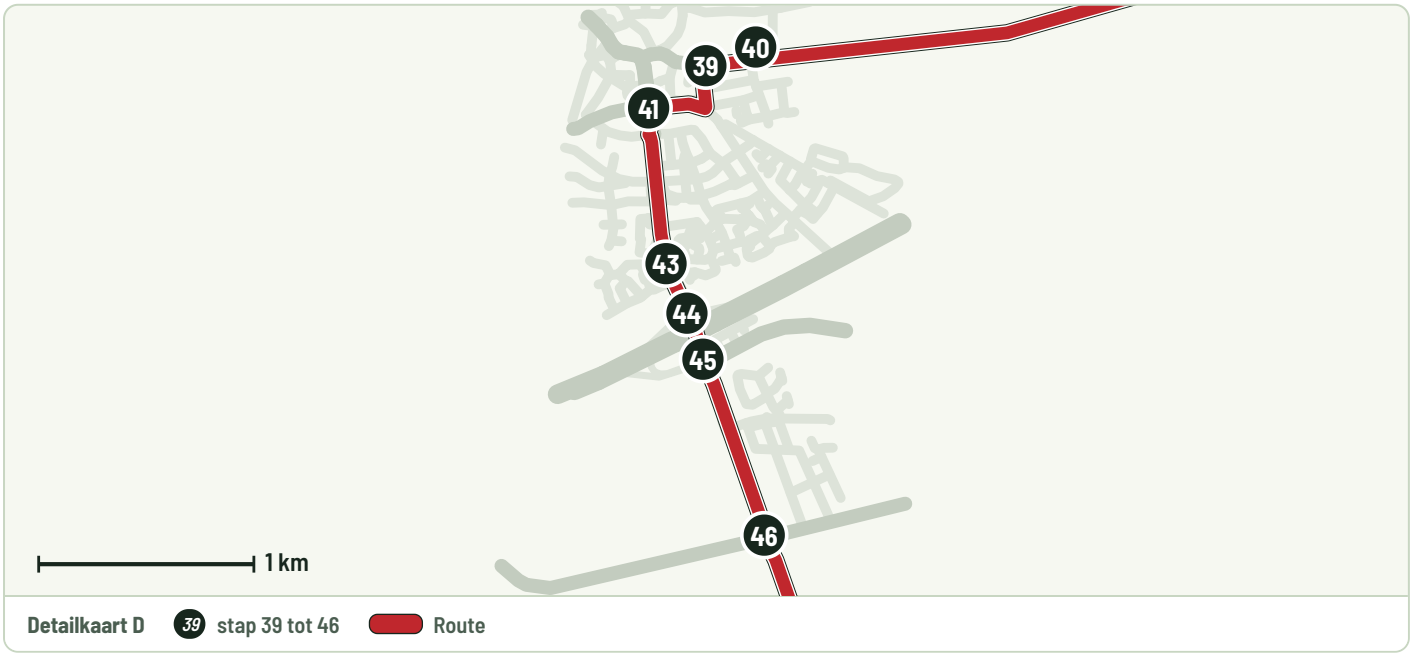

Detailkaart D · 39 stap 39 tot 46 · Route

NR	KM (+TUSSEN)	RICHTING	WAT JE DOET	GEDAAN
35	59,7 +4,1		**Scherp rechtsaf** Brink Oostzijde	☐
	59,7		**Bezienswaardigheid: Zuidlaren** Brinkdorp met grote eiken en terrassen. (aan de route)	
36	63,9 +4,2	1	**Rotonde, 1e afslag** Zuidlaarderweg	☐
37	65,4 +1,5		**Linksaf** Eexterweg	☐
38	71,7 +6,3		**Flauw rechtsaf**	☐
39	77,1 +5,4		**Linksaf** Hoornsestraat	☐

Kaart en route: © OpenStreetMap-bijdragers (ODbL), berekend met BRouter. Foto: Alex Hoekerd, CC0. routekaarten.nl, nagelopen 25-11-2026.

40	77,3 +0,2		**Rechtsaf** **Grote Brink**	☐
41	77,5 +0,2		**Linksaf** **Grolloërstraat** bij de Molen van Rolde	☐

6 Rolde naar Westerbork

km 77,6 tot 96,6 · 19,0 km

NR	KM (+TUSSEN)	RICHTING	WAT JE DOET	GEDAAN
42	77,6 +0,1		**Rotonde, 2e afslag**	☐
	77,6		**Bezienswaardigheid: Rolde** Hunebedden achter de kerk. (aan de route)	
43	78,3 +0,7		**Rotonde, 2e afslag**	☐
44	78,5 +0,2		**Rotonde, 2e afslag** **N376**	☐
45	78,8 +0,3		**Rotonde, 2e afslag**	☐
46	79,6 +0,8		**Rotonde, 2e afslag**	☐
47	83,0 +3,4		**Rotonde, 2e afslag** **N376** **Schoonloërstraat**	☐
48	87,2 +4,2		**Rotonde, 1e afslag** **N374** **Elperstraat**	☐
49	96,3 +9,1		**Linksaf** **Zandhoeklaan** bij de gedenkteken	☐
50	96,5 +0,2		**Linksaf** **Torenlaan** bij de Stefanuskerk	☐
51	96,6 +0,1		**Aankomst in Westerbork** Totaal 96,6 km.	☐

Kaart en route: © OpenStreetMap-bijdragers (ODbL), berekend met BRouter. Foto: Alex Hoekerd, CC0. routekaarten.nl, nagelopen 25-11-2026.