Heuvellandroute Zuid-Limburg

RONDRIT · LIMBURG

Een rondrit door de heuvels van Zuid-Limburg: het Gulpdal bij Slenaken, het Geuldal bij Epen, het Drielandenpunt boven Vaals en terug over Vijlen en Eys.



routekaarten.nl/routes
heuvelland-zuid-
limburg
Online kaart en GPX

AFSTAND	RIJTIJD	START EN FINISH	ETAPPES
58,5 km	1 uur 35 min zonder stops	Valkenburg	7 etappes, 46 stappen

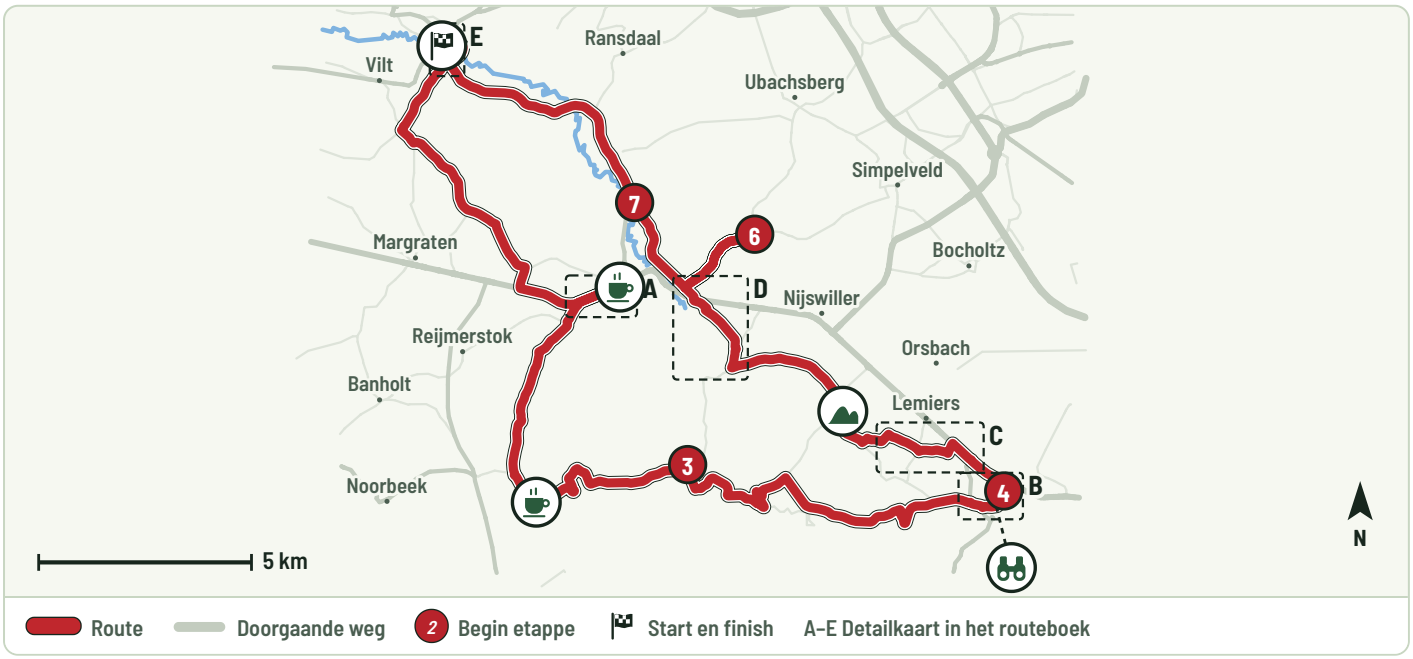

Stops onderweg

KM 10,0
Bezienswaardigheid: Gulpen
Plaats van de Gulpener brouwerij, met een plein om te lunchen.

KM 16,9
Bezienswaardigheid: Slenaken
Klein dorp in het Gulpdal, met terrassen aan de weg en uitzicht op de hellingen.

KM 31,9
Uitzicht: Drielandenpunt
Het hoogste punt van het Nederlandse vasteland, met parkeerplaats,

Goed om te weten

- Bochtig en heuvelachtig, op sommige stukken smal.
- Rond Valkenburg druk op zonnige weekenden.
- Start op een van de grote parkeerterreinen aan de rand van Valkenburg, bijvoorbeeld bij het station. In het centrum is het op mooie dagen druk.
- Mooiste periode: april tot en met oktober.

Kaart en route: © OpenStreetMap-bijdragers (ODbL), berekend met BRouter. Foto: Romaine, CC0. routekaarten.nl, nagelopen 25-11-2026.

uitkijktoren en horeca. (1,5 km van de route)

KM
38,2

Bezienswaardigheid: Vijlen
Het hoogst gelegen dorp van Nederland, aan de rand van het Vijlenerbos.

Kaart en route: © OpenStreetMap-bijdragers (ODbL), berekend met BRouter. Foto: Romaine, CC0. routekaarten.nl, nagelopen 25-11-2026.

Zo lees je het routeboek. Per stap staat de km vanaf de start, met daaronder het stuk sinds de vorige stap. In het pijltje kom je onderaan binnen (de stip) en volg je de dikke lijn; grijze lijnen zijn de andere wegen op het kruispunt. Op de rotonde staat het nummer van de afslag in de cirkel. Bij een pont staat een QR-code naar de actuele vaartijden op Pontradar. Vink af wat je gehad hebt.

1 Gulpen naar Slenaken

km 10,0 tot 16,9 · 6,9 km

NR	KM (+TUSSEN)	RICHTING	WAT JE DOET	GEDAAN
	10,0		**Bezienswaardigheid: Gulpen** Plaats van de Gulpener brouwerij, met een plein om te lunchen. (aan de route)	
7	10,1 +0,2		**Rechtsaf** **Tramweg**	☐
8	10,3 +0,2		**Rechtsaf** **Burgemeester Teheuxweg**	☐
9	10,5 +0,2		**Flauw linksaf** N278 **Rijksweg**	☐
10	11,5 +1,0		**Linksaf** **Slenakerweg**	☐
11	11,6 +0,1		**Flauw rechtsaf** **Slenakerweg**	☐
12	16,1 +4,5		**Linksaf** bij kerk Broekhofkapel	☐

2 Slenaken naar Epen

km 16,9 tot 21,8 · 4,9 km

NR	KM (+TUSSEN)	RICHTING	WAT JE DOET	GEDAAN
	16,9		**Bezienswaardigheid: Slenaken** Klein dorp in het Gulpdal, met terrassen aan de weg en uitzicht op de hellingen. (aan de route)	
13	18,2 +2,1		**Linksaf** **Heijenratherweg**	☐
14	18,8 +0,6		**Rechtsaf**	☐

Kaart en route: © OpenStreetMap-bijdragers (ODbL), berekend met BRouter. Foto: Romaine, CC0. routekaarten.nl, nagelopen 25-11-2026.

15	21,7 +2,9		**Linksaf** **Wilhelminastraat** bij de Sint-Paulusbekeringkerk	☐

3 Epen naar Vaals

km 21,8 tot 32,4 · 10,6 km

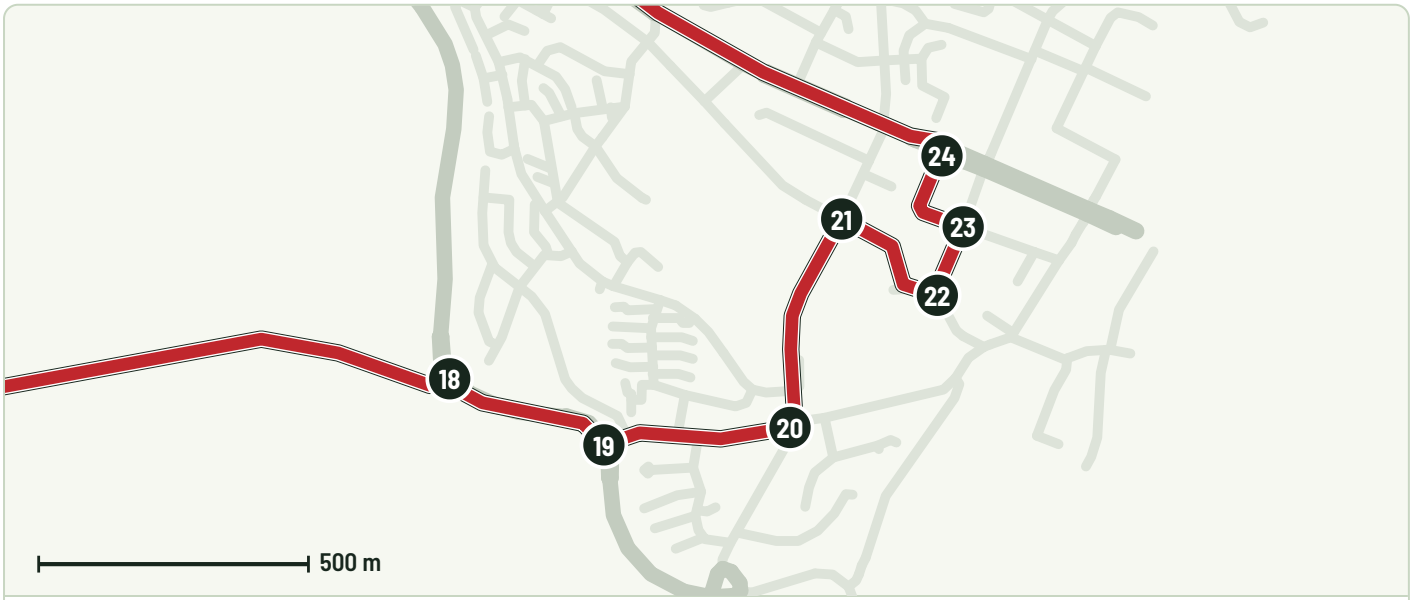

Detailkaart B · 18 stap 18 tot 24 · Route

NR	KM (+TUSSEN)	RICHTING	WAT JE DOET	GEDAAN
16	21,8 +0,1		**Scherp rechtsaf** **Wilhelminastraat** bij de Sint-Paulusbekeringkerk	☐
17	25,9 +4,1		**Rechtsaf** **Zevenwegenweg**	☐
18	31,3 +5,4		**Rechtsaf** **Nieuwe Hertogenweg**	☐
19	31,6 +0,3		**Linksaf** **Tentstraat**	☐
20	31,9 +0,3		**Linksaf** **Bosstraat**	☐
	31,9		**Uitzicht: Drielandenpunt** Het hoogste punt van het Nederlandse vasteland, met parkeerplaats, uitkijktoren en horeca. (1,5 km van de route)	
21	32,3 +0,4		**Rechtsaf** **Von Clermontplein**	☐

Kaart en route: © OpenStreetMap-bijdragers (ODbL), berekend met BRouter. Foto: Romaine, CC0. routekaarten.nl, nagelopen 25-11-2026.

4 Vaals naar Vijlen

km 32,4 tot 38,2 · 5,8 km

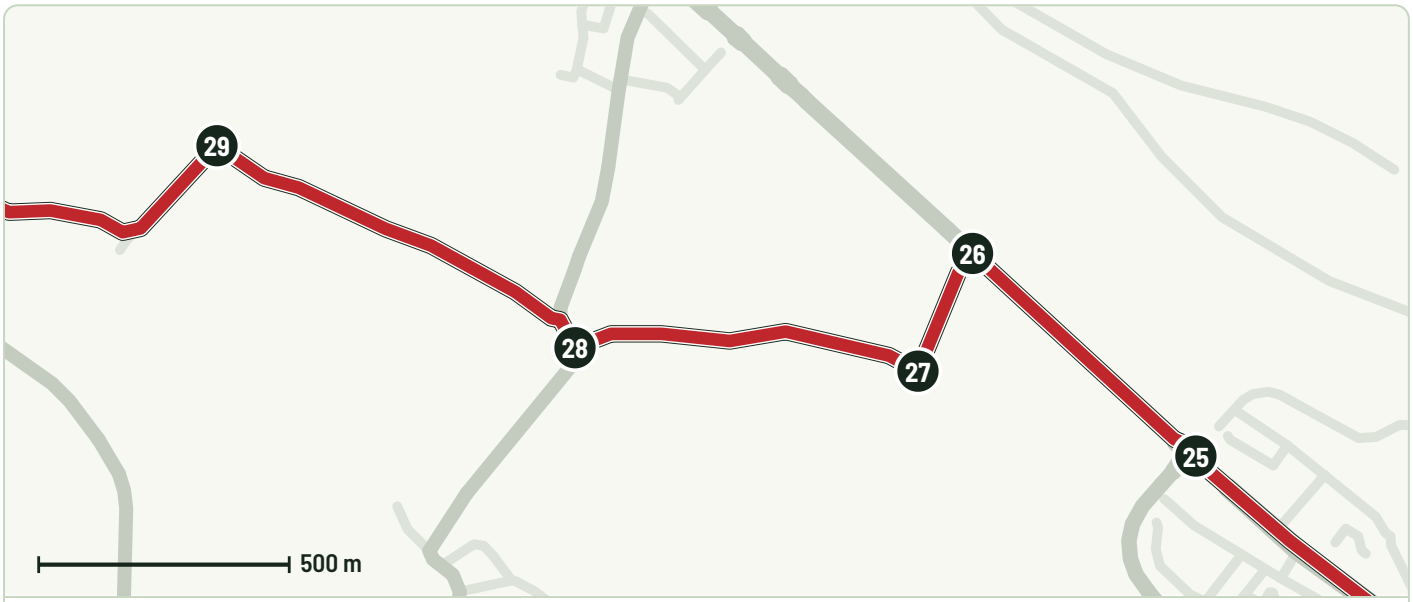

Detailkaart C · 25 stap 25 tot 29 · Route

NR	KM (+TUSSEN)	RICHTING	WAT JE DOET	GEDAAN
22	32,6 +0,3		**Linksaf** **Koperstraat** bij kerk De Kopermolen	☐
23	32,7 +0,1		**Linksaf** **Koningin Julianaplein**	☐
24	32,9 +0,2		**Rotonde, 2e afslag** **N278 Maastrichterlaan**	☐
25	34,0 +1,1		**Rotonde, 1e afslag** **N278 Lemierserberg** richting Nijswiller / Maastricht	☐
26	34,6 +0,6		**Linksaf** **Schuurmolenweg**	☐
27	34,9 +0,3		**Rechtsaf** **Oude Akerweg**	☐
28	35,6 +0,7		**Rechtsaf** **Oude Akerweg**	☐
29	36,4 +0,8		**Linksaf** **Harles**	☐

Kaart en route: © OpenStreetMap-bijdragers (ODbL), berekend met BRouter. Foto: Romaine, CC0. routekaarten.nl, nagelopen 25-11-2026.

30	37,2 +0,8		**Rechtsaf** **Vaals-Vijlenerweg**	☐

5 Vijlen naar Eys

km 38,2 tot 46,2 · 8,0 km

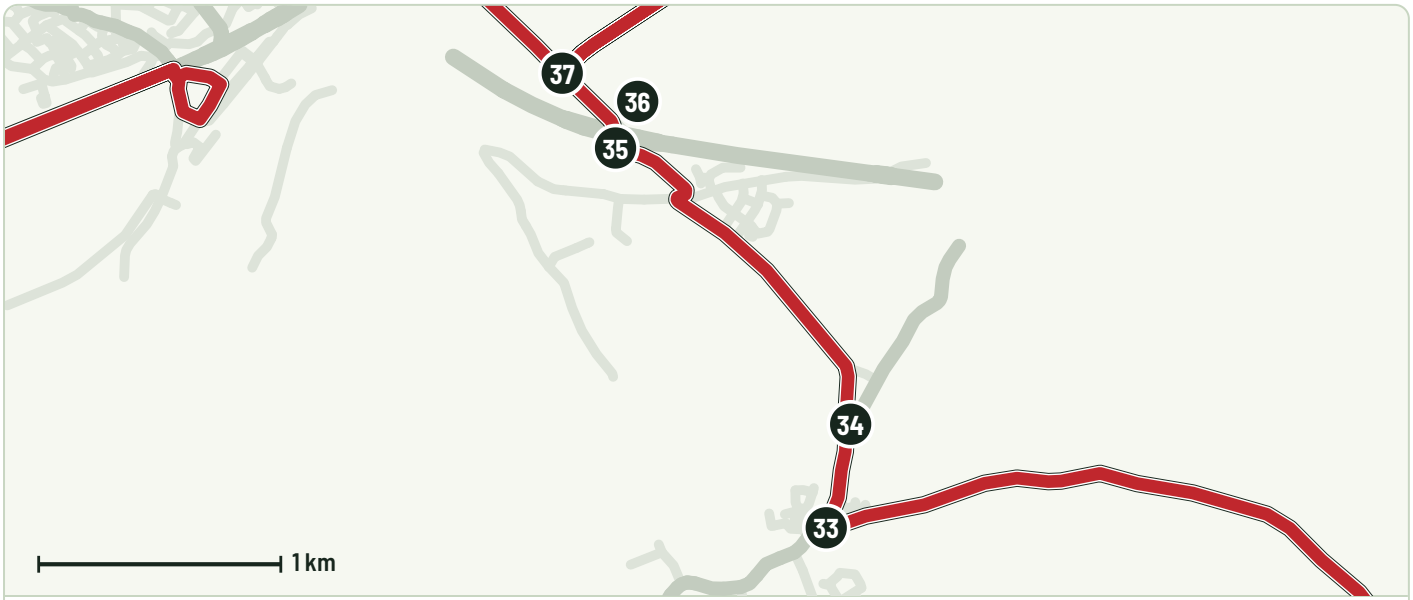

Detailkaart D · 33 stap 33 tot 37 · Route

NR	KM (+TUSSEN)	RICHTING	WAT JE DOET	GEDAAN
31	38,2 +1,0		**Rechtsaf** **Borstelkrans** bij de Sint-Martinuskerk	☐
	38,2		**Bezienswaardigheid: Vijlen** Het hoogst gelegen dorp van Nederland, aan de rand van het Vijlenerbos. (aan de route)	
32	38,7 +0,5		**Flauw linksaf** **Hilleshagerweg**	☐
33	41,5 +2,8		**Rechtsaf** **Pastoor Ruttenstraat**	☐
34	42,0 +0,5	2	**Rotonde, 2e afslag** **Partijerweg**	☐
35	43,6 +1,6		**Flauw rechtsaf** **Partijerweg**	☐
36	43,7 +0,1		**Rechtdoor** N595 **Wittemer Allee**	☐

Kaart en route: © OpenStreetMap-bijdragers (ODbL), berekend met BRouter. Foto: Romaine, CC0. routekaarten.nl, nagelopen 25-11-2026.

37	44,0 +0,3		**Rechtsaf** Van Plettenbergweg	☐

6 Eys naar Wijlre

km 46,2 tot 50,9 · 4,7 km

NR	KM (+TUSSEN)	RICHTING	WAT JE DOET	GEDAAN
38	46,2 +2,2		**Scherp linksaf** Mesweg bij de Sint-Agathakerk	☐
39	48,4 +2,2		**Rechtsaf** N595 Wittemer Allee	☐
40	50,4 +2,0		**Rechtdoor** N595 Knipstraat	☐

7 Wijlre naar Valkenburg

km 50,9 tot 58,5 · 7,6 km

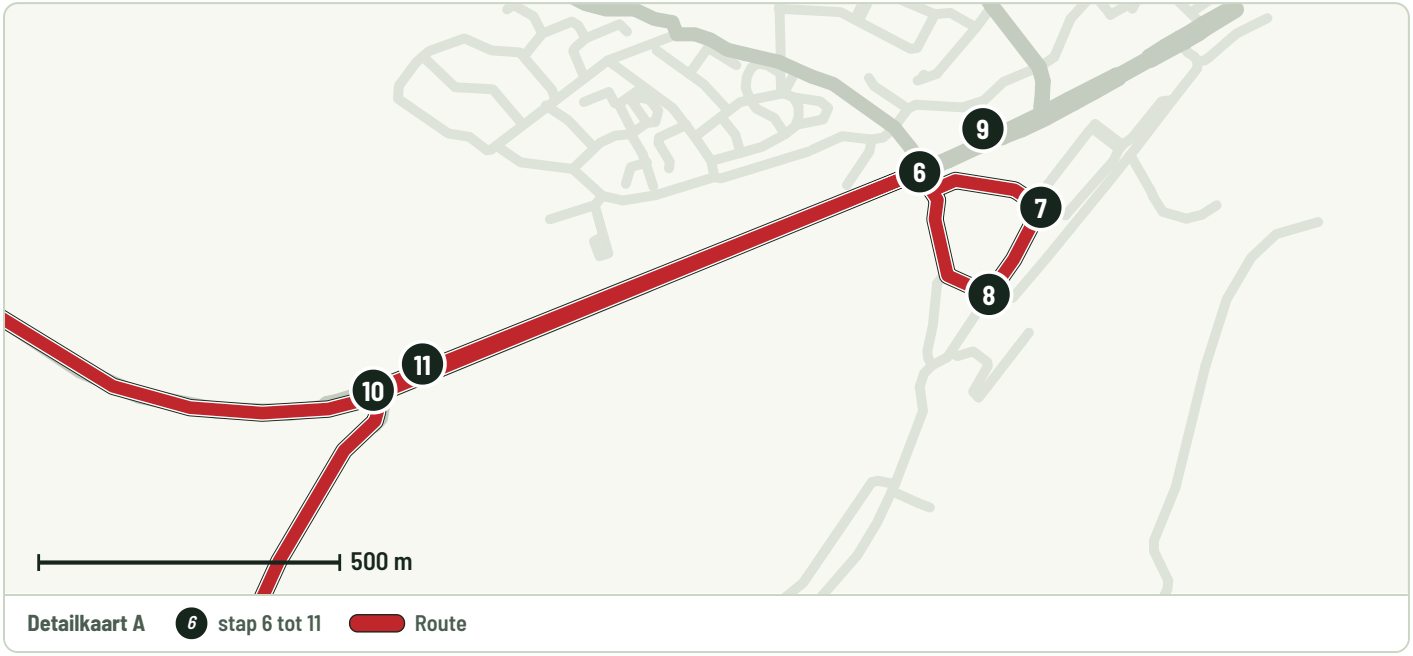

Kaart en route: © OpenStreetMap-bijdragers (ODbL), berekend met BRouter. Foto: Romaine, CC0. routekaarten.nl, nagelopen 25-11-2026.

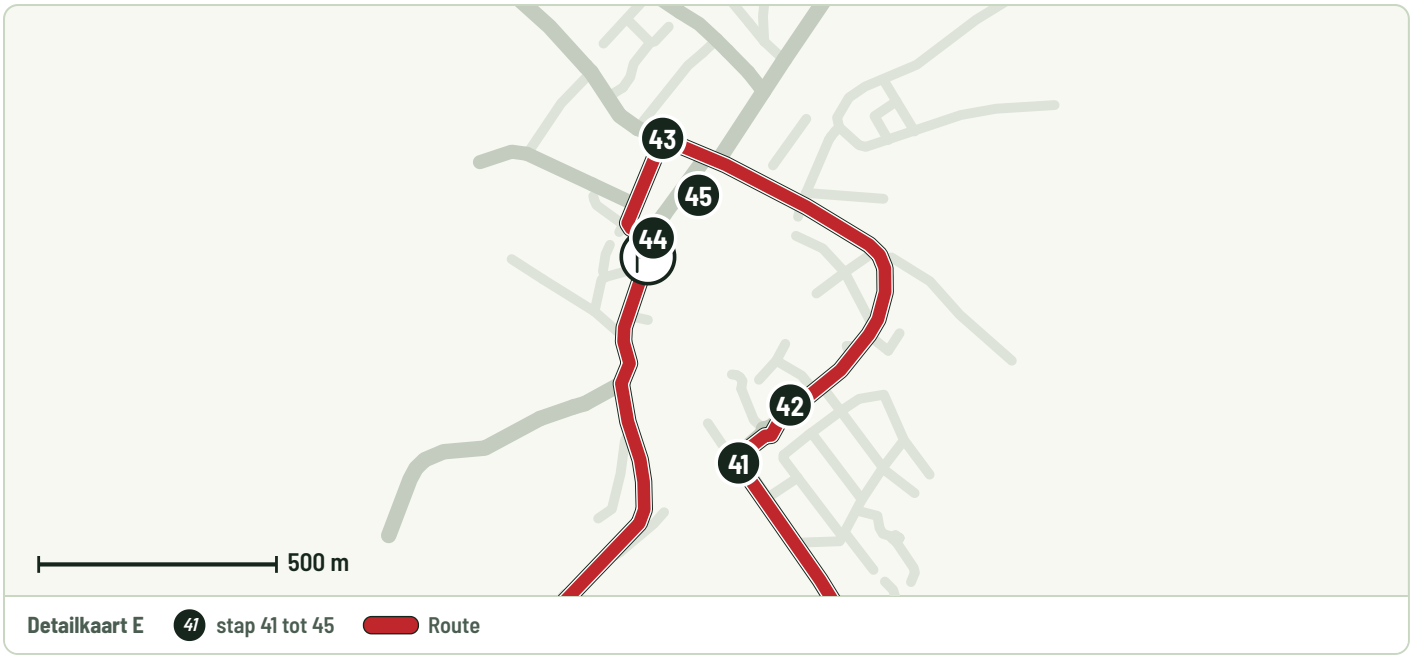

NR	KM (+TUSSEN)	RICHTING	WAT JE DOET	GEDAAN
0	0,0		**Start in Valkenburg** Start op een van de grote parkeerterreinen aan de rand van Valkenburg, bijvoorbeeld bij het station.	☐
1	0,3 +0,3		**Flauw linksaf** **Daalhemerweg** bij de gedenkteken	☐
2	2,2 +1,9		**Rotonde, 2e afslag** **Bemelerweg**	☐
3	2,7 +0,5		**Linksaf** **Sibberkerkstraat**	☐
4	7,0 +4,3		**Rechtsaf** **Lemmensstraat** bij kerk O.L. Vrouw van Fatimakapel	☐
5	7,5 +0,5		**Linksaf** **N278 De Hut**	☐
6	9,9 +2,4		**Rechtsaf** **Aan het Veld**	☐
41	57,1 +6,7		**Rechtsaf** **Berkelplein**	☐
42	57,2 +0,1		**Rotonde, 2e afslag** **Berkelplein**	☐

Kaart en route: © OpenStreetMap-bijdragers (ODbL), berekend met BRouter. Foto: Romaine, CC0. routekaarten.nl, nagelopen 25-11-2026.

43	58,2 +1,0		**Linksaf** **Koningin Julianalaan**	☐
44	58,5 +0,3		**Rechtsaf** **Wilhelminalaan** bij de Kasteel Den Halder	☐
45	58,5 +0,0		**Aankomst in Valkenburg** Totaal 58,5 km.	☐

Kaart en route: © OpenStreetMap-bijdragers (ODbL), berekend met BRouter. Foto: Romaine, CC0. routekaarten.nl, nagelopen 25-11-2026.