Dijkroute door het Groene Hart

RONDRIT · ZUID-HOLLAND

Een rondrit over smalle dijkwegen langs de Hollandse IJssel en de Lek, met Oudewater, Montfoort en Schoonhoven onderweg.



routekaarten.nl/routes
groene-hart-dijkroute
Online kaart en GPX

AFSTAND	RIJTIJD	START EN FINISH	ETAPPES
72,3 km	1 uur 58 min zonder stops	Gouda	8 etappes, 65 stappen



Stops onderweg

KM	
13,4	**Bezienswaardigheid: Oudewater** Stadje met de Heksenwaag.
41,3	**Bezienswaardigheid: Schoonhoven** Zilverstad aan de Lek.

Goed om te weten

- De dijkwegen zijn smal. Bij tegenliggers en landbouwverkeer moet je soms even wachten of uitwijken.
- Er zitten twee ponten in de route. Ze varen elke dag tot 23.00 uur of later; voor de overtocht betaal je een klein bedrag.
- Start in Gouda; parkeer aan de rand van de binnenstad. In Schoonhoven en Oudewater zijn kleine parkeerterreinen bij de kern.
- Mooiste periode: het hele jaar.

Kaart en route: © OpenStreetMap-bijdragers (ODbL), berekend met BRouter. Foto: Frans Berkelaar, CC BY 2.0.
routekaarten.nl, nagelopen 25-11-2026.

Zo lees je het routeboek. Per stap staat de km vanaf de start, met daaronder het stuk sinds de vorige stap. In het pijltje kom je onderaan binnen (de stip) en volg je de dikke lijn; grijze lijnen zijn de andere wegen op het kruispunt. Op de rotonde staat het nummer van de afslag in de cirkel. Bij een pont staat een QR-code naar de actuele vaartijden op Pontradar. Vink af wat je gehad hebt.

1 Gouda naar Haastrecht

km 0,0 tot 5,1 · 5,1 km

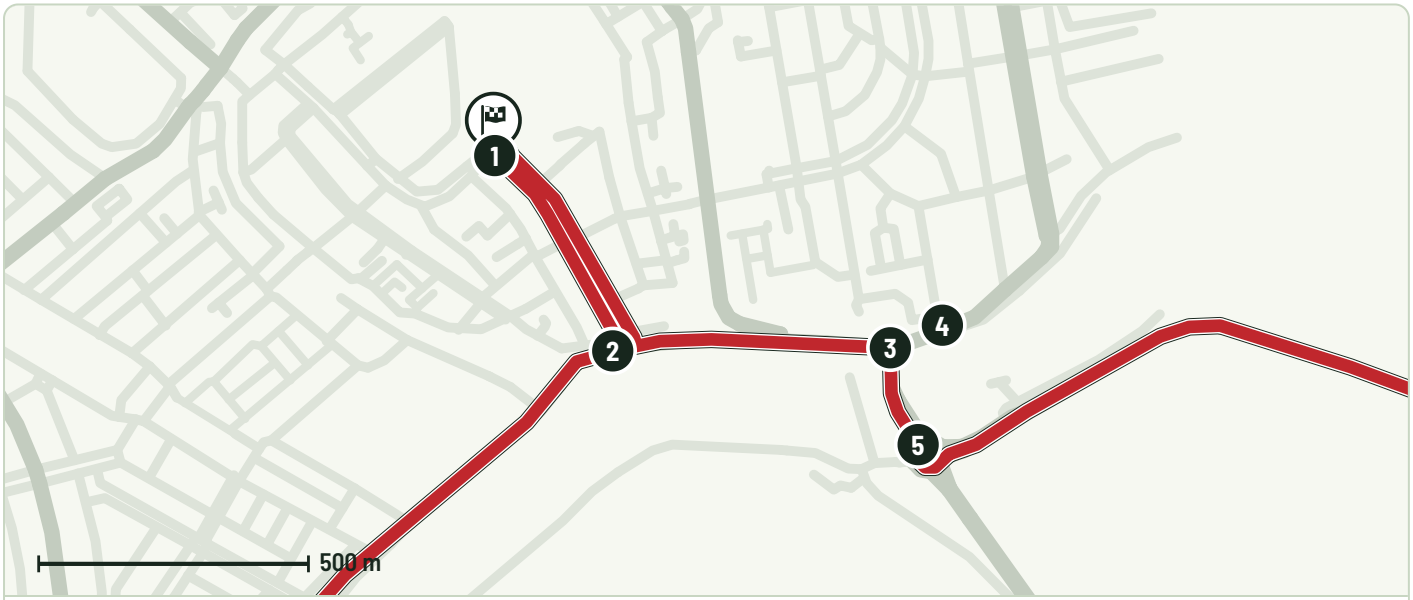

Detailkaart A · 1 stap 1 tot 5 · Route

NR	KM (+TUSSEN)	RICHTING	WAT JE DOET	GEDAAN
0	0,0		**Start in Gouda** Start in Gouda; parkeer aan de rand van de binnenstad.	☐
1	0,1 +0,1		**Flauw linksaf** **Westhaven** bij gedenkteken Marianne Hertz	☐
2	0,5 +0,4		**Linksaf** **Nieuwe Veerstal**	☐
3	1,0 +0,5		**Rechtsaf** **Schoonhovenseweg**	☐
4	1,1 +0,1		**Rechtdoor** **Schoonhovenseweg**	☐
5	1,2 +0,1	3	**Rotonde, 3e afslag**	☐

Kaart en route: © OpenStreetMap-bijdragers (ODbL), berekend met BRouter. Foto: Frans Berkelaar, CC BY 2.0.
routekaarten.nl, nagelopen 25-11-2026.

2 Haastrecht naar Oudewater

km 5,1 tot 13,4 · 8,3 km

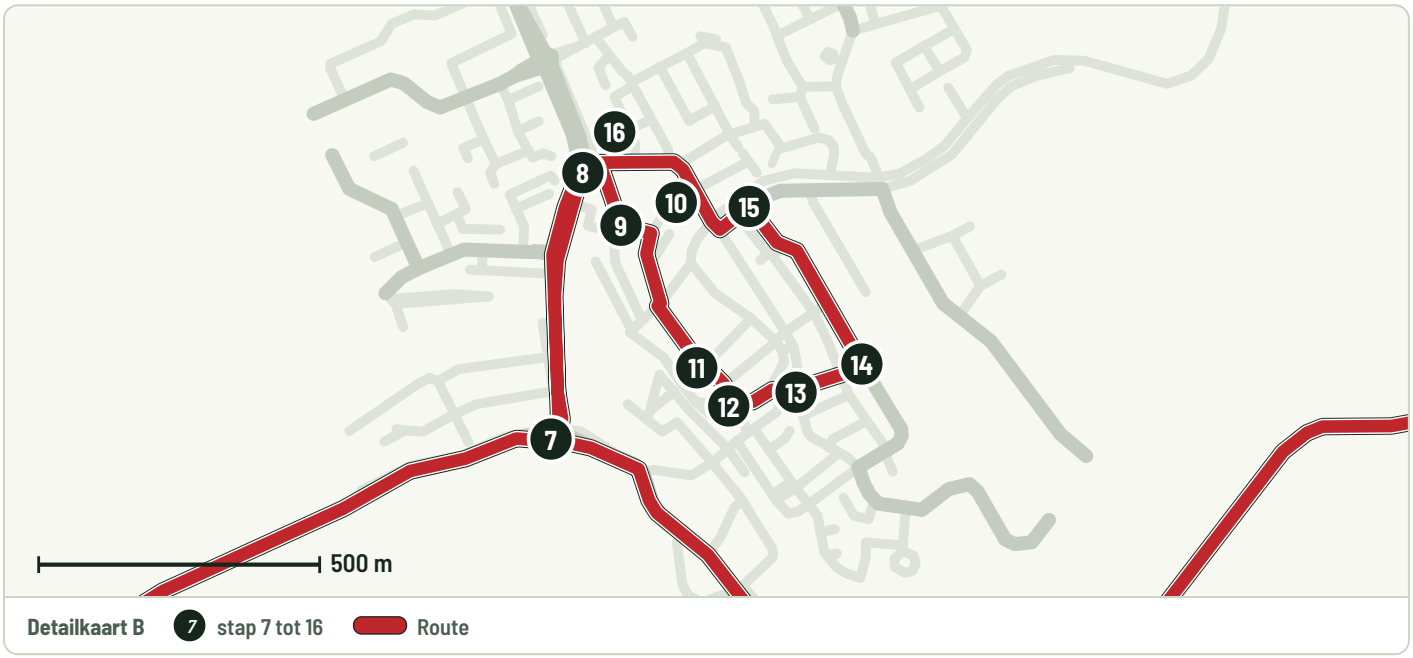

Detailkaart B · 7 stap 7 tot 16 · Route

NR	KM (+TUSSEN)	RICHTING	WAT JE DOET	GEDAAN
6	5,3 +4,1		**Rotonde, 3e afslag** N228	☐
7	12,4 +7,1		**Rotonde, 3e afslag** **Zwier Regelinkstraat** bij tankstation Esso van Schaik	☐
8	12,9 +0,5		**Rotonde, 1e afslag** **Westsingel**	☐
9	13,0 +0,1		**Linksaf** **Biezenwal**	☐
10	13,1 +0,1		**Rechtsaf** **Biezenwal**	☐

3 Oudewater naar Montfoort

km 13,4 tot 22,3 · 8,9 km

NR	KM (+TUSSEN)	RICHTING	WAT JE DOET	GEDAAN
11	13,4 +0,3		**Flauw linksaf** **Marktstraat** bij de Grote- of Sint-Michaëlskerk	☐
	13,4		**Bezienswaardigheid: Oudewater** Stadje met de Heksenwaag. (aan de route)	

Kaart en route: © OpenStreetMap-bijdragers (ODbL), berekend met BRouter. Foto: Frans Berkelaar, CC BY 2.0.
routekaarten.nl, nagelopen 25-11-2026.

12	13,5 +0,1		**Linksaf** **Wijdstraat** bij de Grote- of Sint-Michaëlskerk	☐
13	13,6 +0,1		**Flauw linksaf** **Oude Huijgensteeg**	☐
14	13,7 +0,1		**Linksaf** **Lange Burchwal**	☐
15	14,1 +0,4		**Linksaf** **Vinkenbuurt**	☐
16	14,4 +0,3		**Rotonde, 2e afslag** **Johan J. Vierbergenweg**	☐
17	15,0 +0,6		**Rotonde, 2e afslag** **N228 Goudse straatweg** bij tankstation Esso van Schaik	☐
18	20,9 +5,9		**Rotonde, 3e afslag** **N228 Willeskop**	☐

4 Montfoort naar Lopik

km 22,3 tot 33,3 · 11,0 km

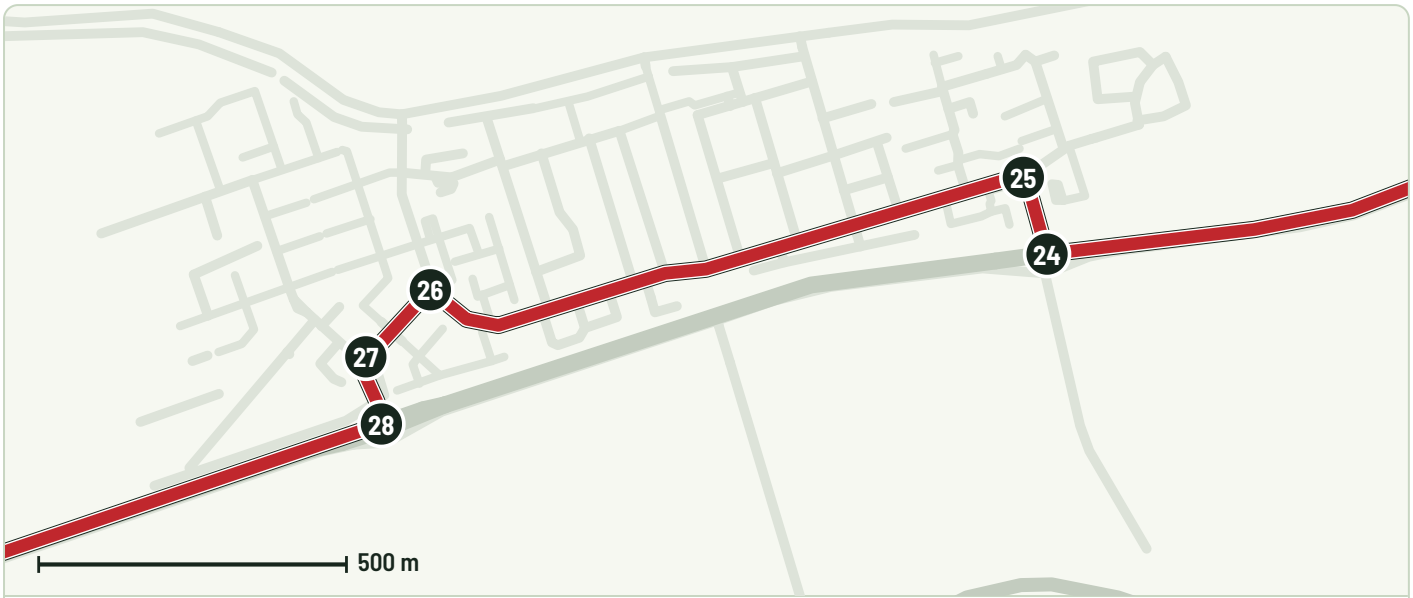

Detailkaart C · 24 stap 24 tot 28 · Route

NR	KM (+TUSSEN)	RICHTING	WAT JE DOET	GEDAAN
19	22,3 +1,4		**Scherp linksaf** bij gemeentehuis Stadskantoor Montfoort	☐

Kaart en route: © OpenStreetMap-bijdragers (ODbL), berekend met BRouter. Foto: Frans Berkelaar, CC BY 2.0.
routekaarten.nl, nagelopen 25-11-2026.

NR	KM (+TUSSEN)	RICHTING	WAT JE DOET	GEDAAN
20	23,7 +1,4		Rotonde, 4e afslag N204	☐
21	25,1 +1,4		Rotonde, 2e afslag	☐
22	28,9 +3,8		Rotonde, 1e afslag	☐
23	29,5 +0,6		Rotonde, 2e afslag M A Reinaldaweg	☐
24	32,5 +3,0		Rechtsaf Europasingel	☐
25	32,6 +0,1		Linksaf Europasingel	☐

5 Lopik naar Schoonhoven

km 33,3 tot 41,3 · 8,0 km

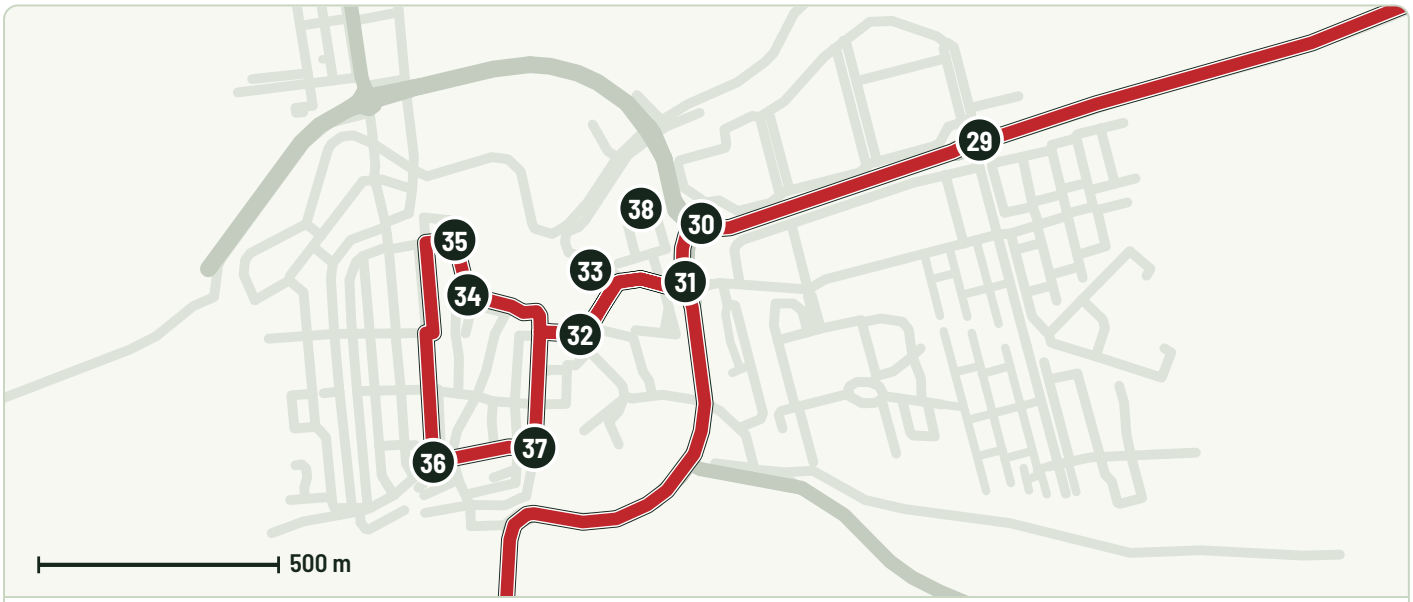

Detailkaart D · 29 stap 29 tot 38 · Route

NR	KM (+TUSSEN)	RICHTING	WAT JE DOET	GEDAAN
26	33,6 +1,0		Linksaf Vrijheidslaan	☐
27	33,8 +0,2		Rotonde, 2e afslag Vrijheidslaan	☐

Kaart en route: © OpenStreetMap-bijdragers (ODbL), berekend met BRouter. Foto: Frans Berkelaar, CC BY 2.0.
routekaarten.nl, nagelopen 25-11-2026.

28	33,9 +0,1		**Rechtsaf** N210 M A Reinaldaweg	☐
29	39,6 +5,7	2	**Rotonde, 2e afslag** N210 M.A. Reinaldaweg	☐
30	40,2 +0,6	3	**Rotonde, 3e afslag** N216 G.J. van Heuven Goedhartweg	☐
31	40,4 +0,2	1	**Rotonde, 1e afslag** Lopikerplein	☐
32	40,7 +0,3		**Flauw rechtsaf** Wal	☐
33	40,8 +0,1		**Rechtsaf** Wal bij de Sint Bartholomeüskerk	☐
34	41,0 +0,2		**Rechtsaf** Jan Kortlandstraat	☐
35	41,1 +0,1		**Linksaf** Oude Haven	☐

6 Schoonhoven naar Nieuwpoort

km 41,3 tot 44,8 · 3,5 km

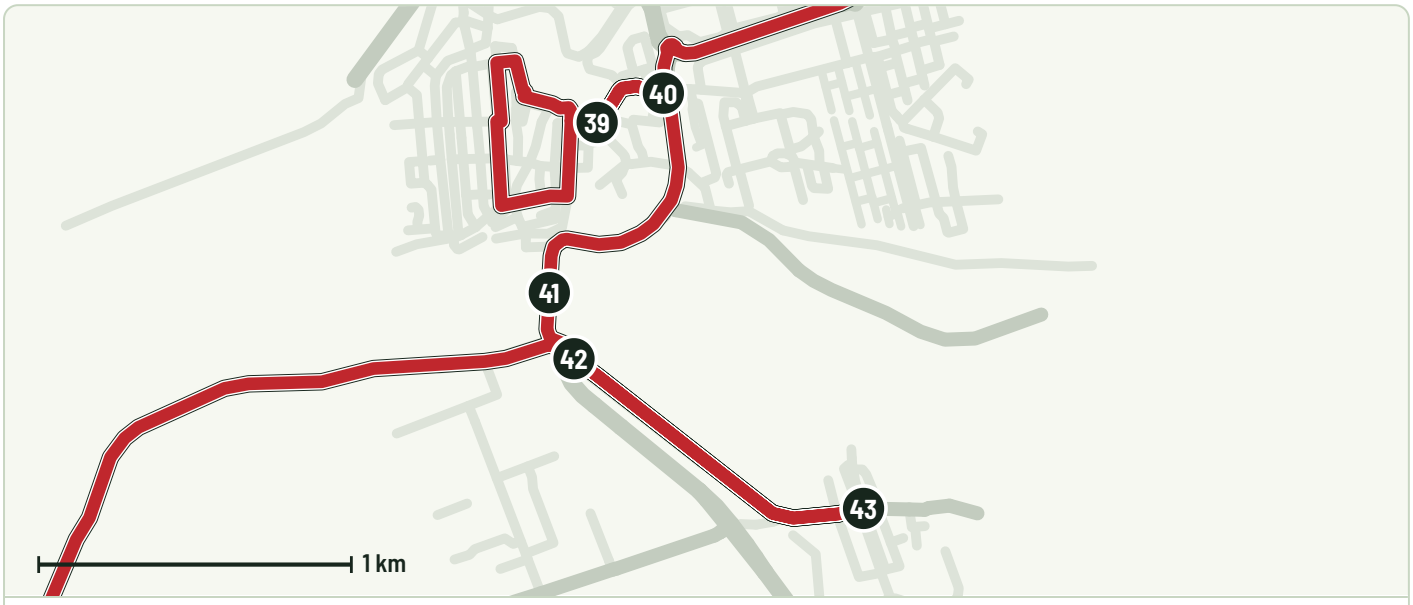

Detailkaart E 39 stap 39 tot 43 Route

NR	KM (+TUSSEN)	RICHTING	WAT JE DOET	GEDAAN

Kaart en route: © OpenStreetMap-bijdragers (ODbL), berekend met BRouter. Foto: Frans Berkelaar, CC BY 2.0.
routekaarten.nl, nagelopen 25-11-2026.

	41,3		**Bezienswaardigheid: Schoonhoven** Zilverstad aan de Lek. (aan de route)	
36	41,6 +0,5		**Linksaf**	☐
37	41,8 +0,2		**Linksaf** **Wal**	☐
38	42,1 +0,3		**Rechtsaf** **Lopikersingel** bij de Sint Bartholomeüskerk	☐
39	42,2 +0,1		**Flauw linksaf** **Lopikersingel**	☐
40	42,4 +0,2		**Rotonde, 1e afslag**	☐
41	43,3 +0,9		**Met de pont: Veerdienst Schoonhoven** Vaart de pont nu? Actuele vaartijden: **pontradar.nl/pont/veerdienst-schoonhoven**	☐
42	43,6 +0,3		**Rechtdoor** **Veersedijk**	☐
43	44,7 +1,1		**Scherp linksaf** **Hoogstraat**	☐

Kaart en route: © OpenStreetMap-bijdragers (ODbL), berekend met BRouter. Foto: Frans Berkelaar, CC BY 2.0.
routekaarten.nl, nagelopen 25-11-2026.

7 Nieuwpoort naar Gouderak

km 44,8 tot 67,5 · 22,7 km

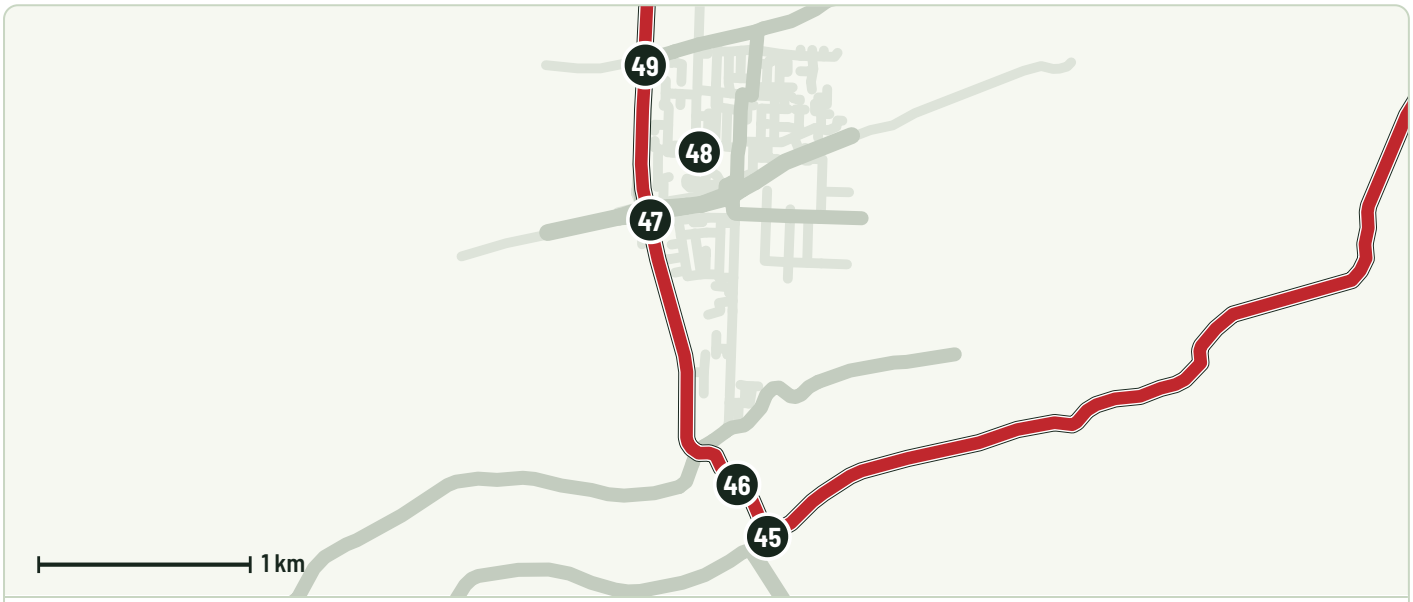

Detailkaart F · 45 stap 45 tot 49 · Route

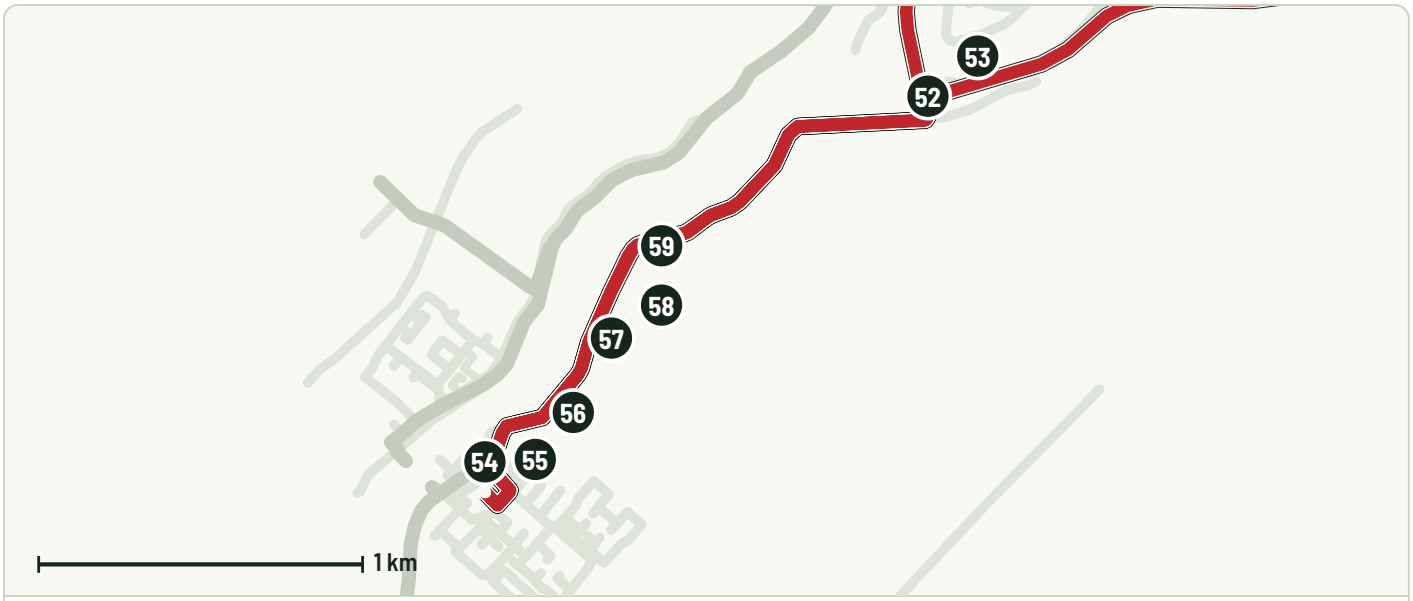

Detailkaart G · 52 stap 52 tot 59 · Route

NR	KM (+TUSSEN)	RICHTING	WAT JE DOET	GEDAAN
44	45,9 +1,2		**Rechtdoor** Schoonhovenseveer	☐
45	51,7 +5,8		**Rechtsaf**	☐
46	51,9 +0,2		**Met de pont: Bergstoep - Streefkerk** Vaart de pont nu? Actuele vaartijden: **pontradar.nl/pont/bergstoep-streefkerk**	☐

Kaart en route: © OpenStreetMap-bijdragers (ODbL), berekend met BRouter. Foto: Frans Berkelaar, CC BY 2.0.
routekaarten.nl, nagelopen 25-11-2026.

47	53,4 +1,5		**Rechtdoor** N210 **Rotonde Bergambacht** bij tankstation Texaco	☐
48	53,5 +0,1		**Rotonde, 2e afslag** N210 **Rotonde Bergambacht** bij tankstation Texaco	☐
49	54,2 +0,7		**Rotonde, 2e afslag** N207 **De Molenwiek** bij molen Den Arend	☐
50	58,3 +4,1		**Rotonde, 2e afslag** N207	☐
51	62,9 +4,6		**Rotonde, 3e afslag** N207 **Polderrotonde**	☐
52	65,2 +2,3		**Rotonde, 2e afslag** N207	☐
53	65,3 +0,1		**Rechtsaf** **Middelblok**	☐
54	67,2 +1,9		**Linksaf** **Essendreef** bij kerk Oud Gereformeerde Gemeente	☐
55	67,3 +0,1		**Rechtsaf**	☐
56	67,4 +0,1		**Rechtsaf**	☐

Kaart en route: © OpenStreetMap-bijdragers (ODbL), berekend met BRouter. Foto: Frans Berkelaar, CC BY 2.0.
routekaarten.nl, nagelopen 25-11-2026.

8 Gouderak naar Gouda

km 67,5 tot 72,3 · 4,8 km

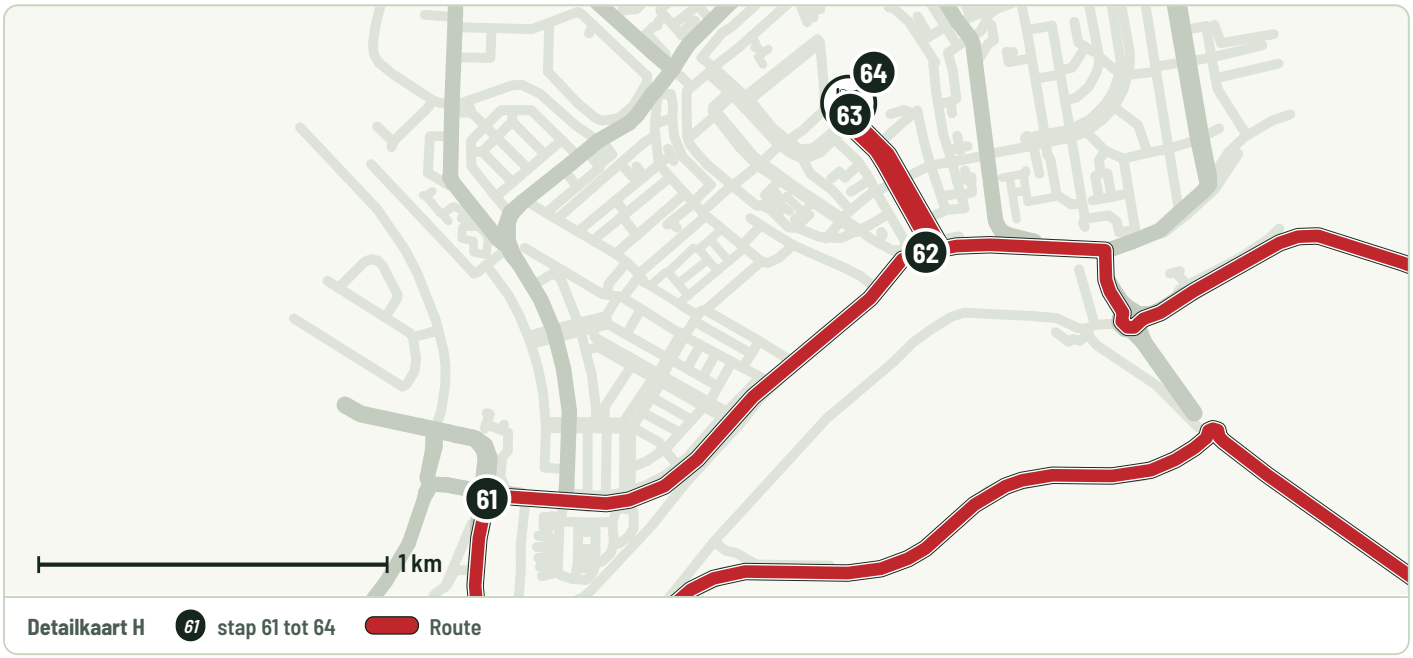

NR	KM (+TUSSEN)	RICHTING	WAT JE DOET	GEDAAN
57	67,5 +0,1		**Scherp rechtsaf** **Kranepoort** bij kerk PKN Hervormd	☐
58	67,6 +0,1		**Linksaf** **Essendreef**	☐
59	67,7 +0,1		**Rechtsaf** **Dorpsstraat** bij kerk Oud Gereformeerde Gemeente	☐
60	69,7 +2,0		**Rotonde, 2e afslag** N207 **Verbindingsasje**	☐
61	70,2 +0,5		**Rotonde, 1e afslag** **Rotterdamseweg**	☐
62	71,8 +1,6		**Rechtdoor** **Oosthaven**	☐
63	72,3 +0,5		**Flauw rechtsaf** **Wijdstraat** bij gedenkteken Marianne Hertz	☐
64	72,3 +0,0		**Aankomst in Gouda** Totaal 72,3 km.	☐

Kaart en route: © OpenStreetMap-bijdragers (ODbL), berekend met BRouter. Foto: Frans Berkelaar, CC BY 2.0.
routekaarten.nl, nagelopen 25-11-2026.