Afsluitdijk en de Friese IJsselmeerkust

ROUTE · FRIESLAND

Over de Afsluitdijk naar Friesland en dan langs de IJsselmeerstadjes Makkum, Workum, Hindeloopen en Stavoren naar de bossen en kliffen van Gaasterland.



routekaarten.nl/routes/afsluitdijk-en-friese-zuidwestkust
Online kaart en GPX

AFSTAND	RIJTIJD	START	ETAPPES
79,7 km	1 uur 36 min zonder stops	Den Oever → Oudemirdum	5 etappes, 34 stappen

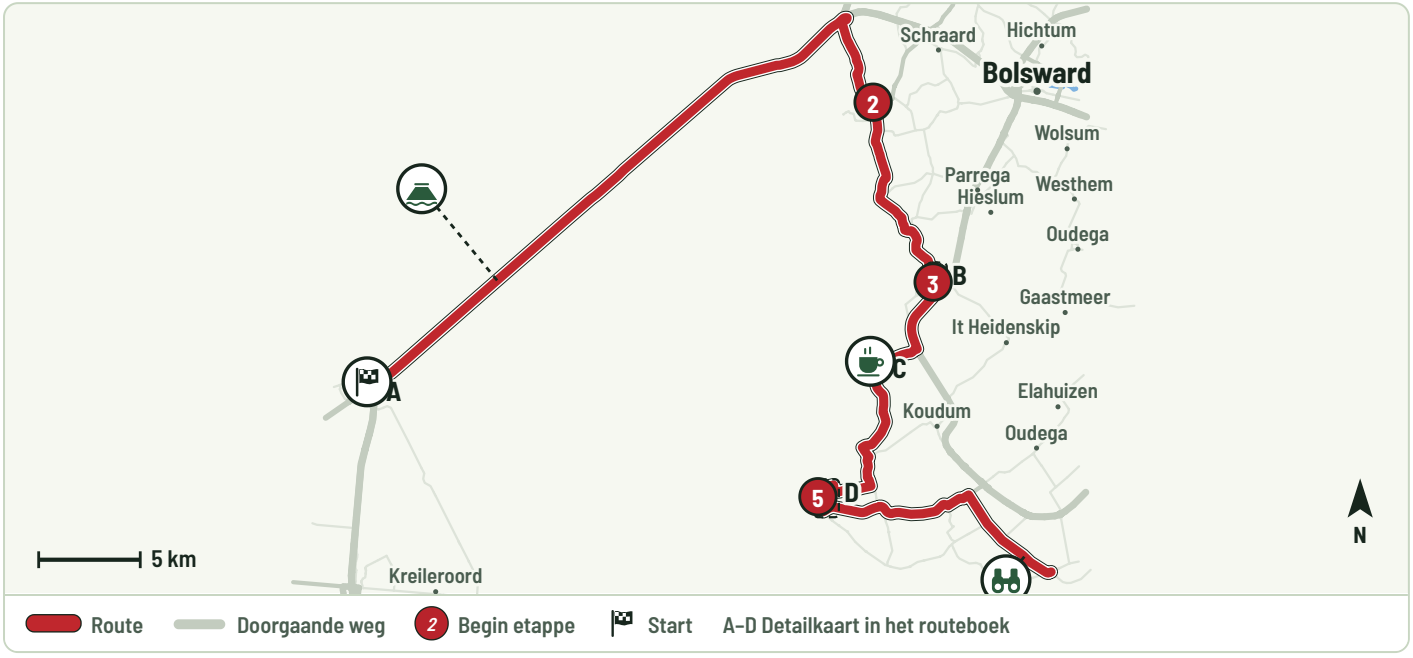

Stops onderweg

KM 9,8
Bezienswaardigheid: Afsluitdijk
32 kilometer dijk tussen Waddenzee en IJsselmeer. (5,8 km van de route)

KM 54,7
Bezienswaardigheid: Hindeloopen
Klein havenstadje met smalle straatjes; parkeer aan de rand.

KM 78,1
Uitzicht: Gaasterland
Bos en kliffen langs het IJsselmeer bij

Goed om te weten

- Op de dijk staat vaak een harde wind; met een cabrio rij je dit stuk liever met het dak dicht.
- In de stadjes zijn de straten smal: parkeer buiten de kern.
- Start in Den Oever; daar is parkeerruimte bij de haven. Onderweg parkeer je in de stadjes het best aan de rand.
- Mooiste periode: mei tot en met september.

Kaart en route: © OpenStreetMap-bijdragers (ODbL), berekend met BRouter. Foto: Gouwenaar, CC0. routekaarten.nl, nagelopen 25-11-2026.

Oudemirdum. (1,5 km van de route)

Kaart en route: © OpenStreetMap-bijdragers (ODbL), berekend met BRouter. Foto: Gouwenaar, CC0. routekaarten.nl, nagelopen 25-11-2026.

Zo lees je het routeboek. Per stap staat de km vanaf de start, met daaronder het stuk sinds de vorige stap. In het pijltje kom je onderaan binnen (de stip) en volg je de dikke lijn; grijze lijnen zijn de andere wegen op het kruispunt. Op de rotonde staat het nummer van de afslag in de cirkel. Bij een pont staat een QR-code naar de actuele vaartijden op Pontradar. Vink af wat je gehad hebt.

1 Den Oever naar Makkum

km 0,0 tot 36,4 · 36,4 km

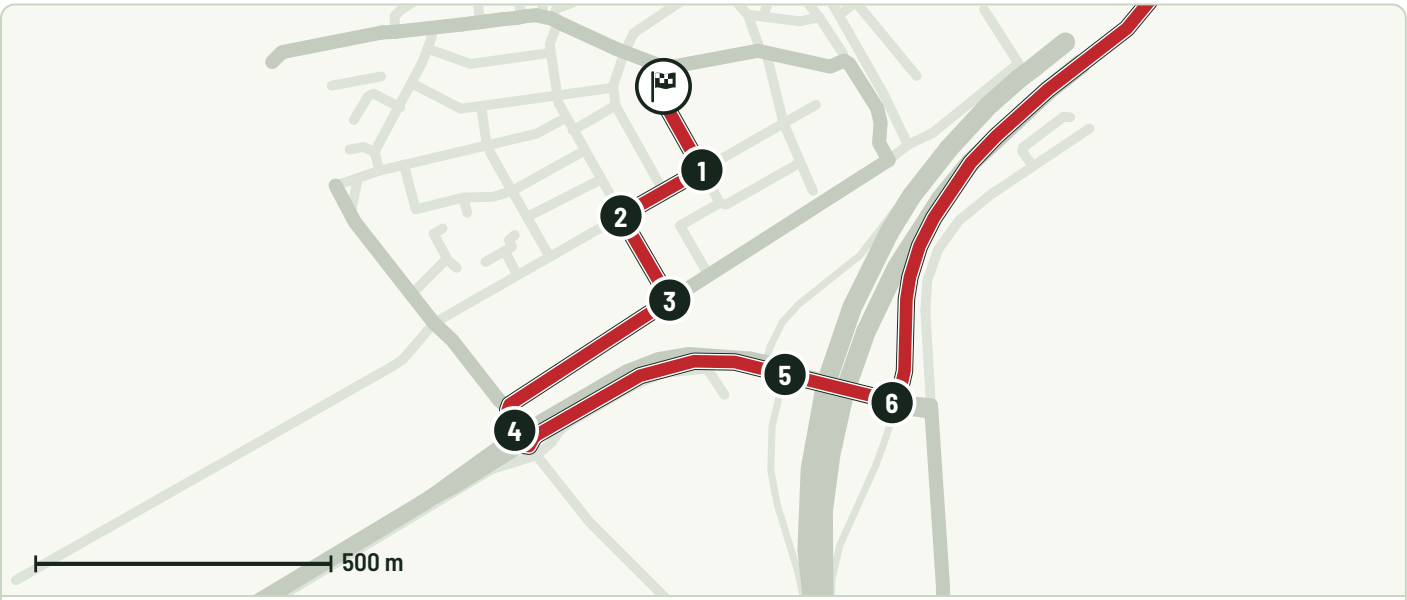

Detailkaart A · 1 stap 1 tot 6 · Route

NR	KM (+TUSSEN)	RICHTING	WAT JE DOET	GEDAAN
0	0,0		**Start in Den Oever** Start in Den Oever; daar is parkeerruimte bij de haven.	☐
1	0,2 +0,2		**Rechtsaf** **Oosterkruisweg**	☐
2	0,3 +0,1		**Linksaf** **Molenstraat**	☐
3	0,5 +0,2		**Rechtsaf** **Havenweg**	☐
4	0,8 +0,3	3	**Rotonde, 3e afslag** N99	☐
5	1,4 +0,6		**Rechtdoor** N99 **Rijksstraatweg**	☐
6	1,6 +0,2		**Linksaf**	☐

Kaart en route: © OpenStreetMap-bijdragers (ODbL), berekend met BRouter. Foto: Gouwenaar, CC0. routekaarten.nl, nagelopen 25-11-2026.

	9,8		**Bezienswaardigheid: Afsluitdijk** 32 kilometer dijk tussen Waddenzee en IJsselmeer. (5,8 km van de route)	
7	30,6 +29,0		**Rechtdoor** A31 **Afsluitdijk** richting Zurich / Harlingen / Leeuwarden	☐
8	31,6 +1,0		**Rechtsaf** **Houwdijk**	☐

2 Makkum naar Workum

km 36,4 tot 47,3 · 10,9 km

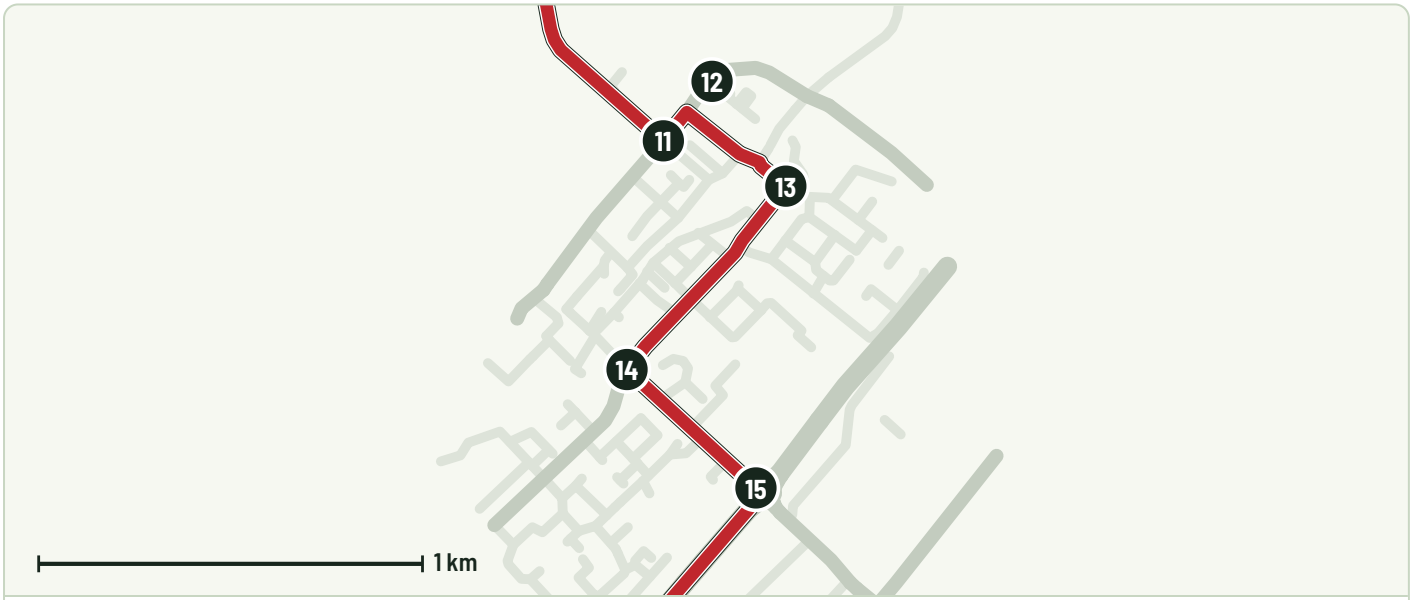

Detailkaart B · 11 stap 11 tot 15 · Route

NR	KM (+TUSSEN)	RICHTING	WAT JE DOET	GEDAAN
9	37,1 +5,5		**Rotonde, 2e afslag** **Kooihuizen**	☐
10	43,5 +6,4		**Linksaf** **Doniaburen**	☐
11	46,2 +2,7		**Linksaf** **Noard**	☐
12	46,3 +0,1		**Rechtsaf** **Dwarsnoard** bij kerk It Werenfridushûs	☐
13	46,6 +0,3		**Rechtsaf** **Aldewei**	☐

Kaart en route: © OpenStreetMap-bijdragers (ODbL), berekend met BRouter. Foto: Gouwenaar, CC0. routekaarten.nl, nagelopen 25-11-2026.

3 Workum naar Hindeloopen

km 47,3 tot 54,7 · 7,4 km

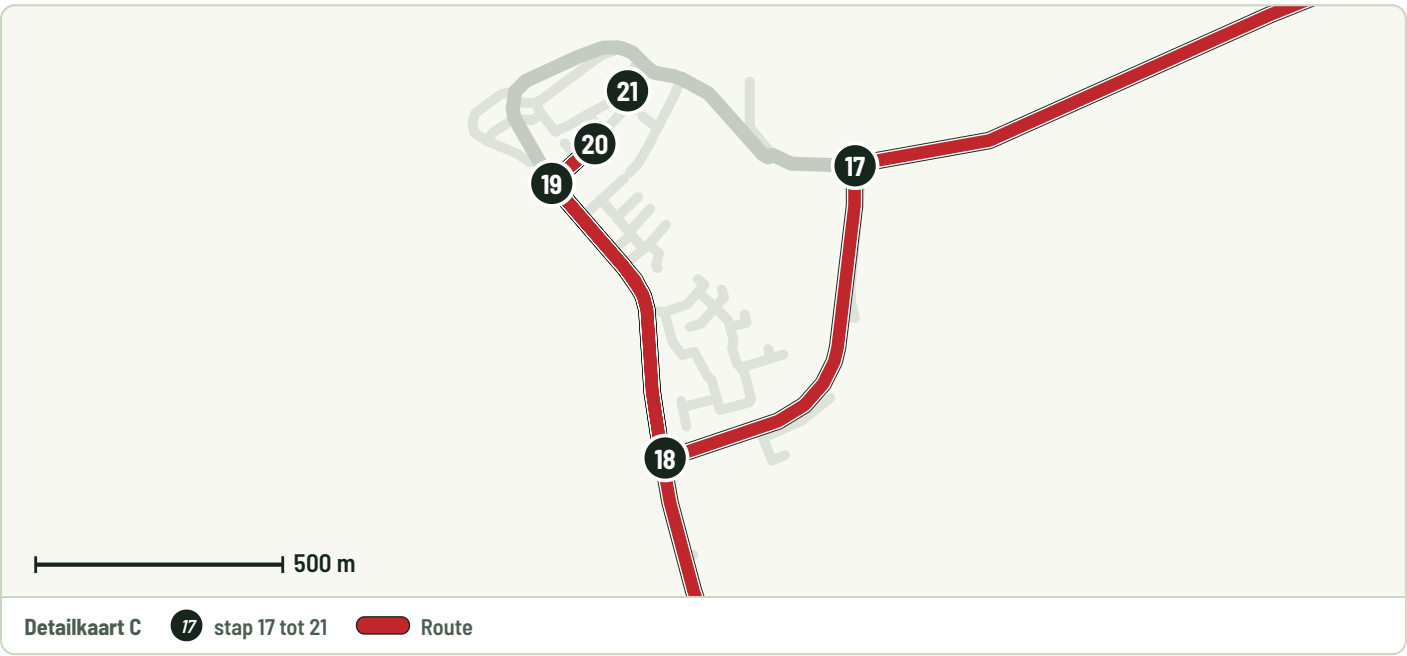

Detailkaart C · 17 stap 17 tot 21 · Route

NR	KM (+TUSSEN)	RICHTING	WAT JE DOET	GEDAAN
14	47,3 +0,7		Linksaf Spoardyk	☐
15	47,7 +0,4		Rotonde, 1e afslag	☐
16	51,3 +3,6		Rechtsaf Groote Wiske	☐
17	53,2 +1,9		Linksaf	☐
18	54,0 +0,8		Rechtsaf Westerdijk	☐
19	54,6 +0,6		Rechtsaf Oude Weide	☐

Kaart en route: © OpenStreetMap-bijdragers (ODbL), berekend met BRouter. Foto: Gouwenaar, CC0. routekaarten.nl, nagelopen 25-11-2026.

4 Hindeloopen naar Stavoren

km 54,7 tot 65,4 · 10,7 km

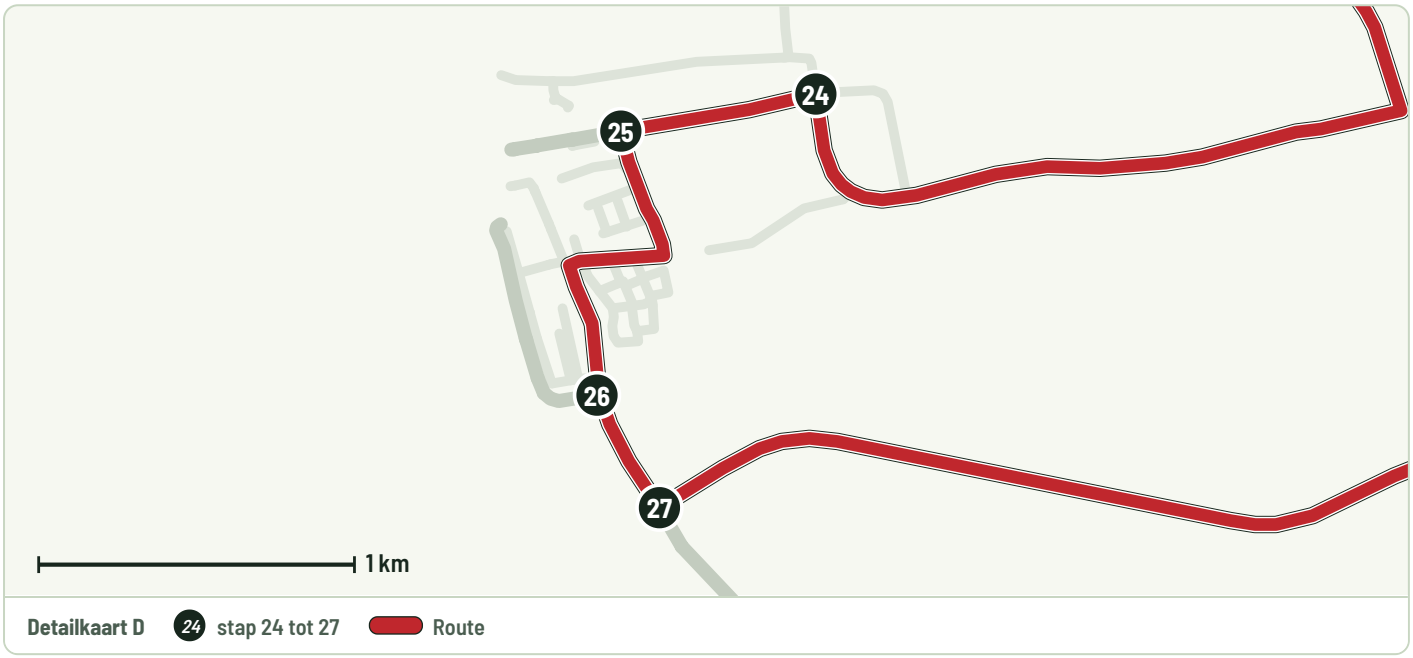

Detailkaart D · 24 stap 24 tot 27 · Route

NR	KM (+TUSSEN)	RICHTING	WAT JE DOET	GEDAAN
20	54,7 +0,1		**Scherp linksaf** **Molenstraat**	☐
	54,7		**Bezienswaardigheid: Hindeloopen** Klein havenstadje met smalle straatjes; parkeer aan de rand. (aan de route)	
21	54,8 +0,1		**Linksaf** **Westerdijk**	☐
22	59,8 +5,0		**Linksaf**	☐
23	61,9 +2,1		**Rechtsaf** **Noordermar**	☐
24	64,0 +2,1		**Linksaf** **Stationsweg**	☐
25	64,6 +0,6		**Linksaf** **Meerweg**	☐

Kaart en route: © OpenStreetMap-bijdragers (ODbL), berekend met BRouter. Foto: Gouwenaar, CC0. routekaarten.nl, nagelopen 25-11-2026.

5 Stavoren naar Oudemirdum

km 65,4 tot 79,7 · 14,3 km

NR	KM (+TUSSEN)	RICHTING	WAT JE DOET	GEDAAN
26	65,8 +1,2		**Flauw linksaf**	☐
27	66,2 +0,4		**Linksaf** **Middelweg**	☐
28	69,1 +2,9		**Rotonde, 2e afslag**	☐
29	72,8 +3,7		**Rotonde, 2e afslag** **Odulphuswei**	☐
30	74,0 +1,2		**Rechtsaf** **Mientwei**	☐
	78,1		**Uitzicht: Gaasterland** Bos en kliffen langs het IJsselmeer bij Oudemirdum. (1,5 km van de route)	
31	79,5 +5,5		**Flauw linksaf** **De Alde Buorren**	☐
32	79,7 +0,2		**Linksaf** **De Alde Buorren** bij kerk De Fontein	☐
33	79,7 +0,0		**Aankomst in Oudemirdum** Totaal 79,7 km.	☐

Kaart en route: © OpenStreetMap-bijdragers (ODbL), berekend met BRouter. Foto: Gouwenaar, CC0. routekaarten.nl, nagelopen 25-11-2026.